

---

---

# Amtsblatt für den Landkreis Dahme-Spreewald

---

---



---

17. Jahrgang

Lübben (Spreewald), den 04.06.2010

Nummer 17

---

---

## Inhaltsverzeichnis

Seite

### Öffentliche Bekanntmachungen des Landkreises Dahme-Spreewald

- Benachrichtigung über die Eintragung von Bodendenkmalen in die Denkmalliste des Landes Brandenburg auf dem Gebiet des Landkreises Dahme-Spreewald Teil III, Stand: Januar 2010  
Anlagen: Flurkarten mit Flächendarstellung des Bodendenkmals 1-26 6-59
  
- Beratungstermine der Ausschüsse des Kreistages des Landkreises Dahme-Spreewald im Juni 2010 60

**Impressum**

**Herausgeber:** Landkreis Dahme-Spreewald  
Pressestelle

**verantwortlich:** Heidrun Schaaf  
Reutergasse 12, 15907 Lübben (Spreewald)  
Telefon: 03546 / 20-1008  
Telefax: 03546 / 20-1009

**Erscheinungsweise:** nach Bedarf

Das Amtsblatt ist am Sitz der Kreisverwaltung in 15907 Lübben (Spreewald), Reutergasse 12, in der Pressestelle erhältlich.

Es liegt ebenfalls zur Einsicht in allen Ämtern und amtsfreien Gemeinden des Landkreises Dahme-Spreewald und in der Verwaltungsstelle in Königs Wusterhausen und in Lübben, Beethovenweg aus.

Das Amtsblatt kann auch gegen Erstattung der Porto- und Versandkosten einzeln oder im Abonnement vom Landkreis bezogen werden.

+ + + ÖFFENTLICHE BEKANNTMACHUNGEN  
DES LANDKREISES DAHME-SPREEWALD + + +

**Benachrichtigung über die Eintragung von Bodendenkmalen in die Denkmalliste des Landes Brandenburg im Bereich des Landkreises Dahme-Spreewald; Stand Januar 2010**

Die untere Denkmalschutzbehörde des Landkreises Dahme-Spreewald gibt gemäß § 3 Abs. 1 des Gesetzes über den Schutz und die Pflege der Denkmale im Land Brandenburg (Brandenburgisches Denkmalschutzgesetz - BbgDSchG<sup>1</sup>) vom 24. Mai 2004 (Gesetz- und Verordnungsblatt für das Land Brandenburg Teil I-Nr. 9 vom 24. Mai 2004, S. 215 ff.) bekannt, dass die nachfolgend angeführten Bodendenkmale im Sinne von § 2 Abs. 1 und 2 Nr. 4 in das Verzeichnis der Denkmale (Denkmalliste) des Landes Brandenburg eingetragen wurden:

Als Bodendenkmale sind bewegliche und unbewegliche Sachen, insbesondere Reste oder Spuren von Gegenständen, Bauten und sonstigen Zeugnissen menschlichen, tierischen und pflanzlichen Lebens, die sich im Boden oder in Gewässern befindlichen oder befanden, anzusehen.

Maßnahmen an Bodendenkmalen oder in ihrer Umgebung, welche die Substanz oder das Erscheinungsbild verändern oder beeinträchtigen, bedürfen gemäß § 9 Abs. 1 BbgDSchG einer denkmalrechtlichen Erlaubnis. Dazu gehören insbesondere Ausschachtungen, die Errichtung von Gebäuden, Tiefpflügen und die Pflanzung oder Rodung von Bäumen.

Die Entdeckung von Bodendenkmalen ist anzeigepflichtig (§ 11 Abs. 1 und 2 BbgDSchG.) Zuwiderhandlungen nach dem BbgDSchG können als Ordnungswidrigkeiten mit Bußgeld geahndet werden (§ 26 Abs. 4).

Die Denkmalliste kann an folgenden Stellen eingesehen werden:

- Brandenburgisches Landesamt für Denkmalpflege und Archäologisches Landesmuseum  
Abteilung Bodendenkmalpflege  
Wünsdorfer Platz 4-5  
15806 Zossen / OT Wünsdorf

Landkreis Dahme-Spreewald  
Amt für Kreisentwicklung und Denkmalschutz  
Brückenstraße 41  
15711 Königs Wusterhausen

Für weitere Auskünfte stehen die Mitarbeiter der unteren Denkmalschutzbehörde gern zur Verfügung (Tel.: 03375 - 262278 und 262374).

Die nachfolgend aufgeführten Bodendenkmale werden als Anlage in den beiliegenden Flurkarten flächig dargestellt.

gez. Schrager

---

<sup>1</sup> Gesetz über den Schutz und die Pflege der Denkmale und Bodendenkmale im Land Brandenburg (Brandenburgisches Denkmalschutzgesetz - BbgDSchG) vom 24. Mai 2004 (GVBl. Teil I Nr. 9 vom 24. Mai 2004, S. 215 ff)

## Inhaltsverzeichnis

### Teil III

<i>Amt/Gemeinde/Ortsteil/Gemeindeteil</i>	<i>Bodendenkmalnummer</i>	<i>Seite/Anlage</i>	
<b>Stadt Lübben</b>			
Lübben (Luckauer Vorstadt)	12084	6	A 1
Lübben (Stadtkern)	12533	7	A 2
Lübben (Gubener-, Beeskower- u. Spreevorstadt)	12534	8	A 3
OT Neuendorf	12535	9	A 4
<b>Stadt Luckau</b>			
Luckau (Stadt)	12666	9	A 5
OT Duben; GT Kaden	12282	12	A 6
<b>Gemeinde Märkische Heide</b>			
OT Alt Schadow	12158	13	A 7
OT Dürrenhofe	12217	13	A 8
OT Hohenbrück-Neu Schadow; GT Neu Schadow	12527	14	A 9
OT Krugau	12311	15	A 10
OT Kuschkow	12411	15	A 11
OT Plattkow	12502	16	A 12
OT Pretschen	12503	17	A 13
OT Schuhlen-Wiese; GT Wiese	12518	18	A 14
OT Schuhlen-Wiese; GT Schuhlen	12522	18	A 15
OT Wittmannsdorf-Bückchen; GT Bückchen	12495	19	A 16
OT Wittmannsdorf-Bückchen; GT Wittmannsdorf	12498	20	A 17
<b>Stadt Mittenwalde</b>			
Mittenwalde (Stadtkern)	12662	20	A 18
OT Gallun	12672	22	A 19
OT Motzen	12536	23	A 20
<b>Amt Golßener Land</b>			
Golßen (Stadt)	12052	24	A 21
Golßen (Burgwall/Turmhügel)	12051	25	A 21
<b>Amt Lieberose/Oberspreewald</b>			
Lieberose (Stadt)	12620	26	A 22
Lieberose (Burg/Schloss)	12668	27	A 22
Straupitz	12661	28	A 23
Straupitz (Burg/Schloss)	12669	29	A 23



*Amt/Gemeinde/Ortsteil/Gemeindeteil*                      *Bodendenkmalnummer*                      *Seite/Anlage*

**Amt Schenkenländchen**

Märkisch Buchholz (Stadt)	12429	30	A 24
Münchehofe	12541	31	A 25
Teupitz (Stadt)	12665	32	A 26
Teupitz (Burg/Schloss)	12664	33	A 26

**Anlagen**

Flurkarten mit Flächendarstellung der Bodendenkmale 1 - 26

**Bodendenkmal 12084 Vorstadt, Hospital, Kirche des deutschen Mittelalter und der Neuzeit**

Gemarkung:	Lübben	Fundplatz 9
Flur:	1	
Flurstück:	36/3 (teilweise)	
Flur:	2	
Flurstücke:	1 (teilw.), 3/1, 3/2, 3/3, 4/6, 4/8 ,4/9, 4/10, 4/11, 5/1 (teilw.), 5/10, 5/13, 5/14, 5/18, 5/19, 5/20, 5/21, 5/22, 5/23, 5/25, 5/26, 6 (teilw.), 8, 10/1, 11/2, 11/3, 11/6, 11/7, 11/10, 11/13 (teilw.), 12/1 (teilw.), 12/2 (teilw.), 13, 14/2, 14/3, 15/1, 15/2, 16/1, 16/2, 17, 20, 26/9 (teilw.), 26/11 (teilw.), 84 (teilw.), 85 (teilw.), 140, 141, 144, 145, 148, 149, 150, 151, 155, 156, 157, 160, 161, 164, 168, 169, 170, 174, 175, 178, 179, 181, 183, 184 (teilw.), 185 (teilw.), 186, 187, 188, 191, 192, 196, 197, 203, 204, 205, 206, 207, 208, 209, 210, 211, 212, 216, 217	
Flur:	3	
Flurstücke:	1, 2/2, 3/2, 4, 7/2, 7/7, 7/9, 7/10, 10/1, 10/2, 11, 12/1, 12/2, 13/2, 14/2, 15/1, 15/4, 16, 21/3, 21/4, 21/5, 22, 23/1, 23/2, 24, 25, 29/4, 29/9, 29/10, 29/14, 29/16, 29/18, 32/2, 33, 34, 36/1, 37/1, 38/2, 40/1, 40/3, 41/3, 42/4, 54, 57, 58, 61/1, 63/1, 63/2, 64, 196, 198, 203, 210/1, 211, 214/3, 214/5, 214/6, 214/8, 214/9, 214/13, 214/14, 214/15, 214/18, 214/26, 214/28, 214/30, 214/33, 214/34, 214/35, 214/36, 216/121, 216/123, 216/152, 216/154, 216/179 (teilw.), 216/190, 216/191, 216/195, 216/196, 216/216, 216/217, 216/239, 216/263, 216/264, 216/265, 216/266, 216/299, 216/305, 216/308, 216/313, 216/314, 216/315, 216/319, 216/323, 216/326, 216/327, 216/328, 216/329, 216/330, 221, 227, 228, 229, 230, 235, 236, 237, 276, 277, 283, 294, 332, 333, 335, 336, 338, 340, 343, 467, 471, 472, 474, 543, 544, 546, 547, 548, 549, 551, 554, 555, 556, 557, 558, 559, 565, 574, 575, 576, 578, 581, 582, 583, 584, 585, 586, 587, 589, 592, 594, 596, 598, 647, 649, 651, 652, 656, 657, 658, 659, 660, 661, 662, 677, 678, 679, 680, 681, 690, 692, 693, 697, 698, 699, 715 (teilw.), 720, 724, 727, 729, 730, 771, 773, 776 (teilw.), 777, 780, 781, 784 (teilw.), 785, 786, 790, 791, 796, 799, 849, 850, 856, 857, 858, 860, 870, 874, 875, 878, 881, 884, 908, 909, 910, 911, 918, 938, 939, 940, 941, 942, 943	
Flur:	13	
Flurstücke:	133/2, 137/4, 137/6 (teilw.), 141/3( teilw.), 141/4, 230, 231	
Flur:	14	
Flurstücke:	56 (teilw.), 181 (teilw.)	
Flur:	20	
Flurstück:	151 (teilw.)	

Luckauer Vorstadt mit Hospital zum Heiligen Geist und Friedhof westlich der Altstadt zwischen neuer Spree, Berste und Schlangengraben. An den Flussübergängen das Berliner Tor im Norden und das Luckauer Tor im Süden. 1423 bestanden 66 Häuser. 1427 wurde die Vorstadt in zwei Verwaltungsbezirke geteilt. Der Nordteil hieß Nova civitas mit 12 Häusern, die spätere Bezeichnung lautete „Neue Gasse“ (heute Berliner Straße). Der Südteil heißt „Antevalvum Luckovense“ (Luckauer Vorstadt). 1686/88-1703 erfolgten der Bau einer weiteren Neustadt mit 34 „Zubauern“ und die Vereinigung mit der „Neuen Gasse“. Bei archäologischen Untersuchungen trat ein frühneuzeitlicher Bohlenweg in der auf das Hospital zuführenden Breiten Straße auf.

Der Schutz erstreckt sich auf die im Boden befindliche Denkmalsubstanz, insbesondere die erhaltenen Reste menschlicher Aktivitäten unter der Erdoberfläche und alle im Boden verbliebenen und erhaltenen gegenständliche Funde und Befunde. Dies gilt auch für die in den angrenzenden Wasserläufen befindlichen archäologischen Funde und Befunde.

Das Bodendenkmal ist eine wichtige Quelle für interdisziplinäre Untersuchungen zur Entstehung der Vorstadt, ihrer baulichen und wirtschaftlichen Entwicklung sowie der religiösen und kulturellen Traditionen bis in die Neuzeit. Das Bodendenkmal ist aus diesen Gründen von geschichtlicher und wissenschaftlicher Bedeutung. Der Nachweis des Bodendenkmals erfolgte durch archäologische Dokumentationen in Bereich von zwei Fundstellen.

---

**Bodendenkmal 12533 Altstadt des deutschen Mittelalters und der Neuzeit**

Gemarkung:	Lübben	Fundplatz 6/0 (6)
Flur:	2	
Flurstücke:	25, 26/9, 28/6 (teilw.), 28/7 (teilw.), 28/13, 18/14 (teilw.), 43/12 (teilw.), 65/2, 70, 71/2 (teilw.), 79, 80, 81, 82/2, 83/3 (teilw.), 202 (teilw.), 218, 219	
Flur:	3	
Flurstücke:	65/1, 65/3, 66/1, 89, 104/2, 105/2, 116/2, 117/3, 117/4, 117/5, 117/6, 122, 123, 129, 130, 131/2, 135/5, 135/6, 135/7, 137/1, 139/3, 139/5, 139/8, 141/2, 144/1, 145, 146/1, 146/2, 147/1, 148, 149, 212, 216/15, 216/20, 216/94, 216/101, 216/102, 216/103, 216/104, 216/114, 216/15, 216/116, 216/131, 216/132, 216/139, 216/156, 216/158, 216/160, 216/161, 216/170, 216/173, 216/176, 216/177, 216/178, 216/179 (teilw.), 216/180, 216/181, 216/182, 216/183, 216/186, 216/187, 216/201, 216/207, 216/208, 216/210, 216/215, 216/268, 216/269, 216/276, 216/277, 216/283, 216/285, 216/289, 216/292, 217/1 (teilw.), 220, 256, 259, 269, 270, 272, 273, 278, 279, 284, 285, 286, 287, 288, 289, 290, 291, 293, 314, 315, 316, 317, 318, 319, 320, 321, 323, 324, 325, 339, 375, 384, 385, 386, 387, 388, 390, 391, 395, 397, 398, 399, 404, 405, 407, 411, 412 (teilw.), 414, 418, 478 (teilw.), 481, 483, 484, 485, 486, 487, 489, 490, 491, 492, 496, 497, 498, 531, 535, 538, 541, 542, 563 (teilw.), 564, (teilw.), 571, 599, 601, 604, 606, 608, 611, 612, 613, 615, 617, 619, 621, 623, 635 (teilw.), 639 (teilw.), 641, 654, 655, 664, 665, 666, 667, 669, 671, 672, 674, 675, 676, 683, 685, 686, 687, 688, 689, 691, 694, 695, 696, 702, 704, 709, 711, 734, 737, 738, 739, 740, 770, 782, 783, 789, 792, 793, 794, 801, 802, 803, 804, 808 (teilw.), 809 (teilw.), 810, 812, 827, 829 (teilw.), 830, 831, 834, 835, 836, 837, 838, 839, 841, 842, 843, 846 (teilw.), 847, 848, 851, 852, 853, 854, 865, 866, 867, 868, 869, 872, 873, 877, 880, 883, 885, 886, 887, 890, 891, 892, 893, 894, 896, 897, 898, 900, 901, 902, 903, 904, 905, 906, 907, 912, 914, 915, 917 (teilw.), 921, 923, 924, 925, 926, 927, 928, 929, 930, 931, 932, 933	
Flur:	49	
Flurstücke:	67 (teilw.), 68, 69, 70, 71, 72, 73, 81, 82, 83, 84, 141, 142	

Altstadt unmittelbar östlich eines Spreeübergangs, den im Mittelalter Straßen aus der Oberlausitz und Leipzig nach Norden und Osten nutzten. Im Verlaufe des 13. Jh. entwickelte sich die durch eine Burg am Südostrand geschützte Altstadt aus einer Händlersiedlung an der Nikolaikirche. Der Zeitpunkt der Verleihung des Magdeburger Stadtrechts ist nicht überliefert. 1288 wird der Ort erstmals als Stadt (civitas) genannt. Der planmäßig angelegte rechteckige Stadtgrundriss besitzt ein ost-westlich ausgerichtetes Straßennetz in Rippenform. An der Hauptstraße, die spätestens im 14. Jh. eine archäologisch nachgewiesene, mehrfach erneuerte Holzbefestigung aufwies, liegt der große Markt, ursprünglich mit Rathaus, das 1751 in den Häuserblock zwischen Markt und Hauptstraße verlegt wurde. Östlich des Marktes befindet sich die Hauptpfarrkirche mit Kirchplatz und angrenzend ehemals die 1572 erwähnte Land- oder Wendische Kirche. Spreearme bildeten

eine natürliche Schutzlage, so dass wohl erst im 14. Jh. eine steinerne Mauer mit festen Toren errichtet wurde. Bei archäologischen Grabungen trat eine ältere Palisadenbefestigung auf. Das Stadtzentrum wurde im zweiten Weltkrieg weitgehend zerstört, der Wiederaufbau erfolgte in den 1950er und 1990er Jahren unter Beibehaltung des Straßennetzes, jedoch ist das Gefüge der Altstadt fast unkenntlich geworden. Archäologische Untersuchungen deckten an vielen Stellen Teile der mittelalterlichen und frühneuzeitlichen Stadtstruktur auf.

Der Schutz erstreckt sich auf die im Boden befindliche Denkmalsubstanz, insbesondere die erhaltenen Reste menschlicher Aktivitäten unter der Erdoberfläche und alle im Boden verbliebenen und erhaltenen gegenständliche Funde und Befunde. Dies gilt auch für die unter Wasser in den angrenzenden Spreeläufen und in den Stadtgräben befindlichen archäologischen Funde und Befunde.

Das Bodendenkmal ist eine wichtige Quelle für interdisziplinäre Untersuchungen zur Entstehung der Altstadt, ihrer baulichen und wirtschaftlichen Entwicklung sowie der religiösen und kulturellen Traditionen bis in die Neuzeit. Auf Grund der starken baulichen Zerstörungen kommt den archäologischen Quellen eine besondere Bedeutung zu. Der Nachweis des Bodendenkmals erfolgte bei archäologisch begleiteten Erdeingriffen in Bereich von 67 Fundstellen.

<b>Bodendenkmal</b>	<b>12534</b>	<b>Vorstadt des deutschen Mittelalters und der Neuzeit</b>	
Gemarkung:	Lübben	Fundplatz 11	Gubener Vorstadt
Flur:	3		
Flurstücke:	217/1		
Flur:	5		
Flurstücke:	9/1 (teilw.), 111/3 (teilw.), 116/1 (teilw.)		
Flur:	49		
Flurstücke:	4, 5/1, 5/2, 6, 7/1, 7/2, 9/4, 10, 11, 12/1, 13/1, 14, 15/, 16, 17, 18/1, 18/2, 19/1, 19/3, 19/4, 20/2 (teilw.), 20/4, 20/5, 20/7, 20/8, 22, 23/1, 23/3, 23/4, 24, 25/1, 25/2, 25/3, 26/1, 26/2, 27, 28, 29, 30/1, 30/2, 30/4, 31, 33, 34, 35, 36, 37, 38, 39, 42, 43, 44, 45/1, 45/3, 45/4, 46, 47, 48, 49, 50, 51, 52, 53, 54/1, 54/2, 56/1, 56/3, 57/1, 57/3, 57/5, 57/7 (teilw.), 57/8 (teilw.), 58, 59, 60, 61, 62, 63, 64, 65, 66, 67 (teilw.), 85, 86, 136, 137, 138, 139, 140, 143, 144, 146, 147, 148		
Flur:	51		
Flurstücke:	12 (teilw.), 13 (teilw.), 142 (teilw.)		

Gubener-, Beeskower- oder Spreevorstadt zwischen Spree und Stadtgraben östlich der Altstadt. 1423 und 1523 gab es in der Vorstadt 24 Häuser. Nach Karten vom Anfang des 18. Jh. bestand am östlichen Rand der Vorstadt ein Tor an der Brücke über die Spree.

Der Schutz erstreckt sich auf die im Boden befindliche Denkmalsubstanz, insbesondere die erhaltenen Reste menschlicher Aktivitäten unter der Erdoberfläche und alle im Boden verbliebenen und erhaltenen gegenständliche Funde und Befunde. Dies gilt auch für die in den angrenzenden Wasserläufen befindlichen archäologischen Funde und Befunde.

Das Bodendenkmal ist eine wichtige Quelle für interdisziplinäre Untersuchungen zur Entstehung der Vorstadt, ihrer baulichen und wirtschaftlichen Entwicklung sowie der religiösen und kulturellen Traditionen bis in die Neuzeit. Das Bodendenkmal ist aus diesen Gründen von geschichtlicher und wissenschaftlicher Bedeutung.

**Bodendenkmal 12535                      Dorfkern des deutschen Mittelalters und der Neuzeit**

Gemarkung: Neuendorf                      Fundplatz 2  
 bei Lübben

Flur: 1

Flurstücke: 3, 4, 11/2, 15, 16, 20, 21 (teilw.), 22 (teilw.), 24 (teilw.), 27 (teilw.), 29 (teilw.), 30, 31, 34, 35, 36, 37, 38, 39/2 (teilw.), 40 (teilw.), 41 (teilw.), 42 (teilw.), 52 (teilw.), 53/1, 53/2 (teilw.), 54/1 (teilw.), 55 (teilw.), 56 (teilw.), 57 (teilw.), 60/1, 60/3, 60/6 (teilw.), 61/1, 61/3, 61/4 (teilw.), 62/1, 62/3, 62/4 (teilw.), 63 (teilw.), 64 (teilw.), 65 (teilw.), 66 (teilw.), 67 (teilw.), 68 (teilw.), 69/3, 69/4, 69/5, 69/6 (teilw.), 71 (teilw.), 132/1 (teilw.), 133/1 (teilw.), 134/1 (teilw.), 203/2 (teilw.), 231 (teilw.), 232 (teilw.), 233 (teilw.), 281 (teilw.), 294, 295, 297/1, 297/2 (teilw.), 301 302, 303, 304/1, 304/2, 306, 307, 308, 309, 312, 315 (teilw.), 316 (teilw.), 318, 322 (teilw.), 324, 325/1, 325/5 (teilw.), 332 (teilw.), 629 (teilw.), 630, 631, 632, 633, 634, 635, 637, 638, 639, 640, 649 (teilw.), 707 (teilw.), 709 (teilw.), 711 (teilw.), 713 (teilw.), 714 (teilw.), 718 (teilw.), 722 (teilw.), 725 (teilw.), 728, 729, 730, 731 (teilw.), 735 (teilw.), 832, 833, 850, 852, 858 (teilw.), 859 (teilw.), 862 (teilw.)

Bei dem mittelalterlichen Ortskern von Neuendorf bei Lübben handelt es sich um eine blockartige Zeile, die später eine Erweiterung erfuhr. Seine urkundliche Ersterwähnung erfuhr der Ort als „Newendorff“ im Jahre 1435. Bodendenkmalpflegerische Dokumentationsmaßnahmen 2006 erbrachten neben einigen mittelalterlichen Überresten vor allem frühneuzeitliche Befunde.

Der Schutz erstreckt sich auf die im Boden befindliche Denkmalsubstanz der noch gut im Kartenbild ablesbaren mittelalterlich/frühneuzeitlichen Dorfanlage einschließlich des Gutsbereiches. Schutzgut sind die unter der Erdoberfläche erhaltenen Reste und Spuren menschlicher Aktivitäten wie im Boden erhaltene gegenständliche Funde, Befunde und der zwischen ihnen bestehende Kontext. Die durch Veränderung der Bodenstruktur entstandenen Befunde dokumentieren Veränderungen der Siedlungs- und Landschaftsstruktur bis zum gegenwärtigen Ist-Zustand.

Archäologische Quellen sind wichtiger Teil interdisziplinärer Untersuchungen zur Entstehung und Entwicklung der in seiner heutigen baulichen Gestalt überwiegend auf das 18. und 19. Jh. zurückgehenden Dorfanlage. Sie sind unverzichtbar für die Erforschung der älteren Wohn- und Wirtschaftsbauten der einzelnen Hofparzellen. Das Schutzobjekt ist außerdem Zeugnis des Baues von Burg- und Befestigungsanlagen im deutschen Mittelalter und der frühen Neuzeit. Es ist außerdem eine wichtige Quelle für interdisziplinäre Untersuchungen zur Entstehung und Entwicklung mittelalterlicher Befestigungsanlagen in Brandenburg. Darüber hinaus ist es unverzichtbar für die Erforschung der Wirtschaftsweise im deutschen Mittelalter und frühen Neuzeit. Das Bodendenkmal ist aus diesen Gründen von geschichtlicher und wissenschaftlicher Bedeutung.

---

**Bodendenkmal 12666                      Burgwall des slawischen Mittelalters, Siedlung des slawischen Mittelalters, Burg des deutschen Mittelalters, Altstadt des deutschen Mittelalters und der Neuzeit, Kloster des deutschen Mittelalters, Hospital des deutschen Mittelalters und der Neuzeit, Befestigungsanlage des deutschen Mittelalters, Friedhof des deutschen Mittelalters, Kirche der Neuzeit, Münzfund der**

### Neuzeit, Vorstadt des deutschen Mittelalters und der Neuzeit

Gemarkung: Luckau Fundplatz 40/0 (40)  
 Flur: 12  
 Flurstück: 406 (teilw.), 422 (teilw.), 442/1 (teilw.), 44 (teilw.), 445 (teilw.), 446 (teilw.), 447 (teilw.), 464, 472, 473, 474, 475, 476, 477, 478, 479, 480, 481, 482, 483, 484, 486, 487, 488, 489, 490, 491, 492, 493, 494, 495, 496, 497, 498, 499, 500, 501, 502, 503, 504, 505, 506, 507, 508/1, 508/2, 510/1, 510/2, 570/2, 571/1, 571/2, 572, 573, 574, 575, 576, 577, 579 (teilw.), 580 (teilw.), 588, 1016/1, 1016/5, 1017, 1018, 1019, 1020, 1021, 1022, 1023, 1024, 1025, 1026, 1027, 1028, 1029, 1030, 1031, 1032, 1033, 1034, 1035, 1036, 1037, 1038, 1039, 1040, 1041, 1042 (teilw.), 1043, 1044/1, 1044/2, 1046, 1047, 1048, 1049, 1050, 1051, 1052/1, 1052/2, 1055, 1056, 1057, 1058, 1059, 1060, 1061, 1062, 1063 (teilw.), 1064 (teilw.), 1065 (teilw.), 1066 (teilw.), 1070/1, 1070/3, 1070/4, 1070/6, 1071, 1072, 1074, 1075, 1076, 1077, 1078, 1079, 1080, 1081, 1082, 1083, 1084 (teilw.), 1085/1, 1085/2 (teilw.), 1087, 1088, 1089 (teilw.), 1090 (teilw.), 1091 (teilw.), 1092 (teilw.), 1093 (teilw.), 1094/1, 1094/2, 1094/3, 1094/4, 1094/5, 1094/6, 1095, 1096, 1097, 1098, 1099/1, 1099/2, 1100, 1101/1, 1102/1, 1103, 1104 (teilw.), 1115/1 (teilw.), 1116, 1117, 1119, 1120, 1121, 1125, 1126, 1127, 1128, 1129, 1130, 1131, 1133, 1134, 1135, 1137, 1138, 1140, 1141 (teilw.), 1143 (teilw.), 1146 (teilw.), 1147 (teilw.), 1148, 1149, 1150/1, 1150/2, 1151/1, 1151/2, 1152, 1153, 1154, 1155, 1156, 1171, 1172, 1173 (teilw.), 1174, 1175, 1176 (teilw.), 1177, 1178, 1179, 1180, 1181, 1182/1, 1182/2, 1183, 1184, 1186, 1187, 1188, 1189, 1190, 1192, 1193, 1194, 1195, 1196, 1197, 1198, 1199, 1200, 1201, 1202, 1203, 1204, 1205, 1206, 1207, 1208, 1209, 1210, 1211, 1212, 1213, 1214, 1215, 1216, 1217, 1218, 1219, 1220, 1221, 1222, 1223, 1224, 1225, 1226, 1227, 1228, 1229, 1230, 1232, 1233, 1234, 1235, 1236/1, 1236/3, 1236/5, 1236/6, 1236/10, 1236/11, 1237, 1239, 1242/1 (teilw.), 1242/2, 1244/1 (teilw.), 1244/2 (teilw.), 1246/1, 1246/3, 1246/4, 1247, 1248, 1249, 1250, 1251 (teilw.), 1252, 1253, 1273 (teilw.), 1275 (teilw.), 1283 (teilw.), 1289 (teilw.), 1297/1 (teilw.), 1297/10 (teilw.), 1298/5, 1299/1, 1299/2, 1303, 1304, 1305, 1307, 1309, 1310, 1312 (teilw.), 1313, 1314/1, 1314/3, 1314/5, 1314/7, 1314/8, 1316/2 (teilw.), 1316/3, 1316/4, 1317, 1318, 1319 (teilw.), 1320, 1321, 1322 (teilw.), 1324, 1325, 1326, 1327, 1328, 1329, 1330, 1332 (teilw.), 1333, 1485 (teilw.), 1575/1, 1575/2 (teilw.), 1579 (teilw.), 1627 (teilw.), 1647 (teilw.), 1654 (teilw.), 1655 (teilw.), 1656, 1657, 1658, 1662 (teilw.), 1663 (teilw.), 1665/1 (teilw.), 1666, 1667, 1677, 1678, 1679, 1680, 1681, 1682, 1683, 1685, 1687/1, 1682, 1683, 1685, 1684/1, 1687/3, 1688, 1689, 1690, 1691, 1692, 1693, 1695/1, 1695/2, 1697, 1698, 1699, 1700, 1701, 1702/1, 1702/2, 1703, 1704, 1705, 1706, 1707, 1708, 1709, 1710, 1711, 1712, 1714/1, 1714/2, 1715/1, 1715/2, 1716, 1717, 1718, 1719, 1720, 1721, 1722, 1723, 1724, 1725, 1726, 1727, 1728, 1729, 1730, 1731/1, 1731/2, 2637 (teilw.), 2638 (teilw.), 2639 (teilw.), 2640, 2641, 2642, 2646 (teilw.), 2651, 2652, 2653, 2654, 2655, 2656, 2657, 2658, 2659, 2660, 2661, 2662, 2663, 2664, 2665, 2666, 2667, 2668, 2669, 2670, 2671, 2672, 2673, 2674, 2675, 2691 (teilw.), 2694, 2695, 2696, 2697, 2703, 2704, 2705, 2706, 2707, 2708, 2713, 2714, 2715, 2716, 2717, 2718, 2719, 2720, 2721, 2722, 2723, 2724, 2725, 2726, 2727, 2728, 2729, 2730, 2731, 2732, 2733, 2734, 2735, 2736, 2737, 2738, 2739, 2740, 2741, 2742, 2743, 2744, 2751, 2752, 2753, 2754, 2756, 2757, 2758, 2759, 2760, 2761, 2762, 2763, 2764, 2765, 2766, 2767, 2768,

2769, 2770, 2771, 2772, 2773, 2774, 2775, 2776, 2788, 2789, 2790,  
 2791, 2792, 2794, 2795, 2796, 2797, 2798, 2799, 2800, 2801, 2802,  
 2803, 2804, 2805, 2806, 2807, 2809, 2810, 2811, 2812, 2815, 2816,  
 2817, 2818, 2819, 2820, 2825, 2826, 2827, 2828, 2829, 2830, 2831,  
 2832, 2833, 2834, 2835, 2836, 2837, 2838, 2839, 2840, 2841, 2842,  
 2843, 2844, 2845, 2846, 2847, 2848, 2849, 2850, 2851, 2852, 2853,  
 2854, 2855, 2856, 2857, 2858, 2859, 2860, 2862, 2863, 2864, 2865,  
 2866, 2867, 2868, 2869, 2870, 2871, 2872, 2873, 2874, 2875, 2876,  
 2877, 2878, 2881, 2882, 2883, 2884, 2885, 2926, 2927, 2928, 2929,  
 2930, 2931, 2932, 2933, 2934, 2935, 2936, 2937, 2938, 2939, 2940,  
 2941, 2942, 2943, 2944, 2945, 2946, 2947, 2948, 2949, 3109, 3153,  
 3154, 3247, 3248, 3249, 3250, 3251, 3252, 3253, 3254, 3255, 3256,  
 3257, 3258, 3259, 3260, 3261, 3262, 3263, 3264, 3265 (teilw.), 3266,  
 3267, 3268, 3269, 3270, 3271, 3272, 3273, 3274, 3275, 3276, 3277,  
 3278, 3279, 3280, 3281, 3282, 3283, 3285, 3286, 3287, 3288, 3289,  
 3290, 3291, 3292, 3293, 3294, 3295, 3296, 3297, 3298, 3299, 3300,  
 3301, 3302, 3303, 3304, 3325, 3326, 3327, 3328, 3329, 3330, 3331,  
 3332, 3333, 3334, 3335, 3336, 3337, 3338, 3339, 3340, 3341, 3342,  
 3343, 3344, 3345, 3346, 3347, 3349, 3351, 3352, 3358, 3359, 3360,  
 3361, 3362, 3363, 3364, 3365, 3366, 3367, 3369, 3371, 3372, 3373,  
 3374, 3380, 3381, 3382, 3383, 3384, 3385, 3386, 3387, 3388, 3389,  
 3390, 3391, 3392, 3393 (teilw.), 3394 (teilw.), 3395, 3396, 3397, 3398,  
 3399, 3400, 3401, 3402, 3403, 3404, 3405, 3406, 3407, 3408 (teilw.),  
 3409, 3410, 3411, 3412, 3413, 3414, 3415, 3416, 3417, 3418, 3419,  
 3420, 3421, 3422, 3423, 3424, 3425, 3426, 3427, 3428, 3429, 3430,  
 3431, 3432, 3433, 3434, 3435, 3436, 3437, 3438, 3439, 3440, 3441,  
 3442, 3443, 3444, 3445, 3446, 3447, 3448, 3449, 3450, 3451, 3452,  
 3453, 3454, 3455, 3456, 3457, 3460, 3481 (teilw.), 3523, 3524, 3525,  
 3526, 3527, 3528, 3529, 3530, 3531, 3532, 3533, 3534, 3535, 3536,  
 3537, 3538, 3539, 3540, 3541, 3542, 3543, 3544, 3545, 3546, 3547,  
 3548, 3549, 3550, 3551, 3552, 3553, 3554, 3555, 3556, 3557, 3558,  
 3559, 3560, 3561, 3562, 3563, 3564, 3565, 3566, 3567, 3568, 3569,  
 3570, 3571, 3572, 3573, 3574, 3575, 3576, 3577, 3578, 3579, 3580,  
 3581, 3582, 3583, 3584, 3585, 3586, 3587, 3588, 3589, 3590, 3591,  
 3592, 3593, 3594, 3595, 3596, 3598, 3599, 3600 (teilw.), 3636, 3638,  
 3648, 3649, 3653, 3654, 3655 (teilw.), 3656 (teilw.), 3658, 3659, 3660,  
 3661, 3682, 3683, 3684, 3685, 3686, 3687, 3688, 3689, 3698 (teilw.),  
 3699, 3700, 3705, 3706 (teilw.), 3710, 3728, 3730 (teilw.), 3731 (teilw.),  
 3771, 3772, 3773, 3774, 3775, 3777 (teilw.), 3786, 3797, 3798,  
 3799 (teilw.), 3800, 3813 (teilw.), 3818, 3819, 3847, 3857 (teilw.),  
 3858 (teilw.), 3859, 3861, 3862 (teilw.), 3869, 3878, 3879, 3880, 3881,  
 3882, 3883 (teilw.), 3890, 3891, 3906 (teilw.), 3907, 3915, 3928 (teilw.),  
 3930 (teilw.), 3938, 3939, 3940, 3943, 3944, 3948, 3950

Luckau wird 1285 erstmals als civitas erwähnt. Die Stadtgründung ging wahrscheinlich von einer deutschen Burg auf dem Schlossberg und einem südlich davon gelegenen Burgort mit der Marien-/Nikolaikirche sowie einer Marktsiedlung am Schnittpunkt mehrerer Handelsstraßen mit Marktplatz, Rathaus und Georgenkirche aus. Die Burg (Ersterwähnung 1301) wurde auf einem slawischen Burgwall errichtet, was durch dokumentierte Funde alt- und spätslawischer Gefäßfragmente (9. - 10. Jh.) sowie Überreste eines entsprechend zu datierenden Befestigungswalles bestätigt wird. 1975 konnten Fundamente des Bergfrieds festgestellt werden. Im östlichen Teil der Stadt wird 1291 das Dominikanerkloster gegründet (ab 1747 Zucht- und Armenhaus). Ende des 13. Jh. ist Luckau von einer Stadtmauer und Stadtgraben durch Trennung von der Burg umschlossen. Im Westen befindet sich das Sandoer im Osten das Calauer Tor, von dem sich nur der seitliche Rundturm erhalten hat. Vor den beiden Toren entstehen seit dem Spätmittelalter Vorstädte mit Hospitälern, die im 16. Jh.

eingemeindet werden. In der Sandoer Vorstadt werden das Heilig-Geist-Hospital 1361 und in der Calauer Vorstadt das Hospital zum Heiligen Kreuz 1389, die jeweils mit einer Kapelle verbunden sind, erwähnt. Beide Hospitäler werden im Dreißigjährigen Krieg zerstört und nur das Heilig-Geist-Hospital wurde wiedererrichtet. Nach dem Dreißigjährigen Krieg wurden der Wall und ein äußerer Graben beseitigt, aus denen sich Promenaden und Gärten entwickelten. In Stadtplänen Anfang des 18. Jh. befindet sich ein Scheunenviertel südöstlich der Calauer Vorstadt. Bei facharchäologisch begleiteten partiellen Bodeneingriffen konnten mittelalterlich/neuzeitliche Holzbefestigungen der Wege, Holzkonstruktion als Bestandteile von Be- u. Entwässerungssystemen, alte Straßenbeläge in drei übereinander liegenden Ebenen, Fundamentreste der mittelalterlichen Stadttoranlagen, Tierknochen, Lederreste und mittelalterliche u. neuzeitliche Keramik dokumentiert werden. Dendrologische Daten von Bohlenwegen weisen auf eine Stadtentwicklung wohl schon um 1200 hin.

Der Schutz erstreckt sich auf die im Boden befindliche Denkmalsubstanz der noch gut im Kartenbild ablesbaren mittelalterlich/neuzeitlichen Altstadt, den Vorstädten und den Bereich des Schlossberges von Luckau. Schutzgut sind die unter der Erdoberfläche erhaltenen Reste und Spuren menschlicher Aktivitäten wie im Boden erhaltene gegenständliche Funde, Befunde und der zwischen ihnen bestehende Kontext. Die durch Veränderungen der Bodenstruktur entstandenen Befunde dokumentieren Veränderungen der Siedlungs- und Landschaftsstruktur bis zum gegenwärtigen Ist-Zustand. Durch den hohen Grundwasserstand sind die Erhaltungsbedingungen für organisches Material als gut einzuschätzen.

Archäologische Quellen sind wichtiger Bestandteil interdisziplinärer Untersuchungen zur Entstehung und Entwicklung der heutigen Kulturlandschaft. Das Bodendenkmal stellt eine wichtige Quelle zur Erforschung der Lebens- und Umweltverhältnisse der frühdeutschen Bevölkerung im Land Brandenburg dar. Das Bodendenkmal ist daher von geschichtlicher und wissenschaftlicher Bedeutung.

---

<b>Bodendenkmal</b>	<b>12282</b>	<b>Dorfkern des deutschen Mittelalters und der Neuzeit</b>
Gemarkung:	Kaden	Fundplatz 5
Flur:	1	
Flurstück:	38/3 (teilw.)	
Flur:	3	
Flurstücke:	4 (teilw.), 7 (teilw.), 8, 9, 10, 11, 14/2 (teilw.), 15 (teilw.), 16, 17 (teilw.), 18, 19, 20, 21 (teilw.), 22 (teilw.), 23/1, 23/2 (teilw.), 24, 25, 26 (teilw.), 27 (teilw.), 28/1, 29, 30 (teilw.), 31 (teilw.), 33, 34, 35 (teilw.), 37 (teilw.), 41/3, 42 (teilw.), 43 (teilw.), 44/1, 44/2, 45/1, 45/2, 46 (teilw.), 47 (teilw.), 48/1, 48/2, 49, 50 (teilw.), 51/1, 51/2, 52, 53, 54 (teilw.), 55 (teilw.), 56, 57, 58 (teilw.), 61 (teilw.), 62 (teilw.), 64/1 (teilw.), 64/2 (teilw.), 64/3 (teilw.), 139, 306 (teilw.), 307, 308, 312, 313, 314 (alt 40), 315 (alt 40), 316 (alt 38), 317 teilw./alt 305 (teilw.), 318 (alt 39)	

Bei dem mittelalterlichen Ortskern von Kaden handelt es sich um eine Zeile. Die urkundliche Ersterwähnung des Ortes erfolgte als „Kaden“ im Jahre 1345. Innerhalb der Ortslage aufgelesenes typisches Scherbenmaterial belegt die mittelalterliche Gründung.

Der Schutz erstreckt sich auf die im Boden befindliche Denkmalsubstanz der noch sehr gut im Kartenbild ablesbaren mittelalterlich/frühneuzeitlichen Dorfanlage. Schutzgut sind die unter der Erdoberfläche erhaltenen Reste und Spuren menschlicher Aktivitäten wie im Boden erhaltene gegenständliche Funde, Befunde und der zwischen ihnen bestehende Kontext. Die durch Veränderung der Bodenstruktur entstandenen Befunde dokumentieren Veränderungen der Siedlungs- und Landschaftsstruktur bis zum gegenwärtigen Ist-Zustand.



Archäologische Quellen sind wichtiger Teil interdisziplinärer Untersuchungen zur Entstehung und Entwicklung der in seiner heutigen baulichen Gestalt überwiegend auf das 18. und 19. Jh. zurückgehenden Dorfanlage. Sie sind unverzichtbar für die Erforschung der älteren Wohn- und Wirtschaftsbauten der einzelnen Hofparzellen sowie der Lebensbedingungen der Bevölkerung der vergangenen Jahrhunderte. Das Bodendenkmal ist daher von geschichtlicher, wissenschaftlicher und volkskundlicher Bedeutung.

---

**Bodendenkmal 12158                      Dorfkern des deutschen Mittelalters und der Neuzeit, Kirche und Friedhof der Neuzeit**

Gemarkung:            Alt Schadow            Fundplatz 7/0 (7)  
 Flur:                      1  
 Flurstücke:            1, 2, 3, 4, 5 (teilw.), 6 (teilw.), 7 (teilw.), 8, 9, 10, 11, 12, 13 (teilw.), 14 (teilw.), 23/1 (teilw.), 24 (teilw.), 25/1, 26/1, 27, 29/1, 29/2, 30, 31, 32, 33 (teilw.), 34, 35, 36, 37, 38, 39, 40, 41/1 (teilw.), 41/2 (teilw.), 41/3, 47, 48, 49, 50, 51, 52, 53, 54, 55, 56, 57/1, 57/2, 58, 59, 60, 61, 63/1, 63/2, 64, 65, 66, 67/1, 68 (teilw.), 69 (teilw.), 92 (teilw.), 93 (teilw.), 94, 95, 96, 97, 98/1, 98/3, 98/4, 99, 100, 101/1, 101/2, 102, 103, 105/1 (teilw.), 106, 109, 110, 111, 118 (teilw.), 119, 120, 150 (teilw.), 153 (teilw.), 154 (teilw.), 208 (teilw.), 242 (teilw.), 295 (teilw.), 303/3 (teilw.), 304, 305, 306/1, 306/2, 307, 308/1, 308/3 (teilw.), 308/4 (teilw.), 309 (teilw.), 315 (teilw.), 687 (teilw.), 712, 713, 716, 717, 729, 730, 731, 736 (teilw.), 737, 738, 739, 740, 741, 742, 754, 755, 756, 757 (teilw.), 760 (teilw.), 761 (teilw.), 764 (teilw.)/alt 105/2 (teilw.), 765 (teilw.)/alt 105/2 (teilw.), 766 (teilw.)/alt 105/2 (teilw.), 767, 768, 769, 770

Bei dem mittelalterlichen Ortskern von Alt Schadow handelt es sich vermutlich ursprünglich um ein Platzdorf. Der Standort der im 17. Jahrhundert zerstörten Kirche ist nicht bekannt. Seine urkundliche Ersterwähnung erfuhr der Ort als „Schadow“ im Jahre 1421.

Der Schutz erstreckt sich auf die im Boden befindliche Denkmalsubstanz der noch sehr gut im Kartenbild ablesbaren mittelalterlich/frühneuzeitlichen Dorfanlage einschließlich des Friedhofes und des Untergrundes der Kirche. Schutzgut sind die unter der Erdoberfläche erhaltenen Reste und Spuren menschlicher Aktivitäten wie im Boden erhaltene gegenständliche Funde, Befunde und der zwischen ihnen bestehende Kontext. Die durch Veränderung der Bodenstruktur entstandenen Befunde dokumentieren Veränderungen der Siedlungs- und Landschaftsstruktur bis zum gegenwärtigen Ist-Zustand.

Archäologische Quellen sind wichtiger Teil interdisziplinärer Untersuchungen zur Entstehung und Entwicklung der in seiner heutigen baulichen Gestalt überwiegend auf das 18. und 19. Jh. zurückgehenden Dorfanlage. Sie sind unverzichtbar für die Erforschung der Baugeschichte der Kirche und der älteren Wohn- und Wirtschaftsbauten der einzelnen Hofparzellen. Die Analyse der Bestattungen des Kirchhofes ermöglicht Aussagen zu den Jenseitsvorstellungen und den Lebensbedingungen der Bevölkerung der vergangenen Jahrhunderte. Das Bodendenkmal ist daher von geschichtlicher, wissenschaftlicher und volkskundlicher Bedeutung.

---

**Bodendenkmal 12217                      Dorfkern des deutschen Mittelalters und der Neuzeit**

Gemarkung:            Dürrenhofe            Fundplatz 3/0 (3)  
 Flur:                      2

Flurstücke: 3, 4, 23/1, 23/3, 23/4, 24, 27, 28/1, 28/2, 29/1 (teilw.), 62/1, 62/2 (teilw.), 63/3 (teilw.), 63/4, 72/1, 72/2, 73, 74, 75, 76, 77/1, 77/3, 77/7, 77/8, 77/9, 77/11, 77/12, 78/1, 78/2, 79/1 (teilw.), 81/1, 81/2 (teilw.), 98/1 (teilw.), 99/1, 99/2 (teilw.), 102/1, 102/2 (teilw.), 103 (teilw.), 104 (teilw.), 105 (teilw.), 106/1, 106/2, 107/2, 107/3, 107/4, 110/3 110/4 110/5, 111 (teilw.), 275/1, 275/2, 277, 279, 295 (teilw.), 296, 298, 299, 302 (teilw.), 355, 356, 385, 386 (teilw.), 387, 394, 395 (teilw.), 396 (teilw.), 397 (teilw.), 398, 399 (teilw.), 400, 401, 402, 403 (teilw.), 404 (teilw.), 405 (teilw.)

Bei dem mittelalterlichen Ortskern von Dürrenhofe handelt es sich ursprünglich um ein Sackgassendorf, das später erweitert wurde. Seine urkundliche Ersterwähnung erfuh der Ort als „Dornhave“ im Jahre 1426.

Der Schutz erstreckt sich auf die im Boden befindliche Denkmalsubstanz der noch gut im Kartenbild ablesbaren mittelalterlich/frühneuzeitlichen Dorfanlage. Schutzgut sind die unter der Erdoberfläche erhaltenen Reste und Spuren menschlicher Aktivitäten wie im Boden erhaltene gegenständliche Funde, Befunde und der zwischen ihnen bestehende Kontext. Die durch Veränderung der Bodenstruktur entstandenen Befunde dokumentieren Veränderungen der Siedlungs- und Landschaftsstruktur bis zum gegenwärtigen Ist-Zustand.

Archäologische Quellen sind wichtiger Teil interdisziplinärer Untersuchungen zur Entstehung und Entwicklung der in seiner heutigen baulichen Gestalt überwiegend auf das 18. und 19. Jh. zurückgehenden Dorfanlage. Sie sind unverzichtbar für die Erforschung der älteren Wohn- und Wirtschaftsbauten der einzelnen Hofparzellen sowie der Lebensbedingungen der Bevölkerung der vergangenen Jahrhunderte. Das Bodendenkmal ist daher von geschichtlicher, wissenschaftlicher und volkskundlicher Bedeutung.

---

**Bodendenkmal 12527 Dorfkern, Kirche und Friedhof der Neuzeit**

Gemarkung: Neu Schadow Fundplatz 4/0 (4)  
 Flur: 1  
 Flurstücke: 33 (teilw.), 46 (teilw.), 55/1, 55/2, 56/1, 56/2, 57, 58, 59/1, 59/2, 60/1, 60/2, 61, 62, 63, 64, 65, 66, 67/1, 67/2, 70, 71, 72, 73, 74, 75, 76 (teilw.), 77, 78, 79/1, 79/2, 80, 81, 82, 84, 85/1, 85/2, 86, 87, 103 (teilw.), 104, 105 (teilw.), 109 (teilw.), 110, 111/1, 111/2 (teilw.), 112/1, 112/2, 113, 114, 115, 116, 117, 118, 119, 120, 121, 122, 123, 124, 125, 126, 127, 128, 143 (teilw.), 161 (teilw.), 162 (teilw.), 163/1 (teilw.), 163/2, 164/1, 164/2, 165 (teilw.), 166 (teilw.), 167 (teilw.), 168 (teilw.), 169 (teilw.), 170 (teilw.), 171 (teilw.), 172 (teilw.), 173/1 (teilw.), 173/2 (teilw.), 174 (teilw.), 175/1, 175/2 (teilw.), 275, 276, 277, 278, 279, 280

Bei dem Ortskern von Neu Schadow handelt es sich um ein erweitertes Gassen- bzw. Kolonistendorf. Im Ostteil der Anlage befindet sich die Kirche. Seine urkundliche Ersterwähnung erfuh der Ort als „Neu Schadow“ im Jahre 1749. Es handelt sich um das Gründungsjahr des Ortes.

Der Schutz erstreckt sich auf die im Boden befindliche Denkmalsubstanz der noch sehr gut im Kartenbild ablesbaren neuzeitlichen Dorfanlage. Schutzgut sind die unter der Erdoberfläche erhaltenen Reste und Spuren menschlicher Aktivitäten wie im Boden erhaltene gegenständliche Funde, Befunde und der zwischen ihnen bestehende Kontext. Die durch Veränderung der Bodenstruktur entstandenen Befunde dokumentieren Veränderungen der Siedlungs- und Landschaftsstruktur bis zum gegenwärtigen Ist-Zustand.

Archäologische Quellen sind wichtiger Teil interdisziplinärer Untersuchungen zur Entstehung und Entwicklung der in seiner heutigen baulichen Gestalt überwiegend auf das 18. und 19. Jh. zurückgehenden Dorfanlage. Sie sind unverzichtbar für die Erforschung der älteren Wohn- und Wirtschaftsbauten der einzelnen Hofparzellen sowie der Lebensbedingungen der Bevölkerung der vergangenen Jahrhunderte. Das Bodendenkmal ist daher von geschichtlicher, wissenschaftlicher und volkskundlicher Bedeutung.

---

**Bodendenkmal 12311 Dorfkern, Kirche und Friedhof des deutschen Mittelalters und der Neuzeit**

Gemarkung: Krugau Fundplatz 9  
 Flur: 1  
 Flurstücke: 1, 2 (teilw.), 3, 4 (teilw.), 5 (teilw.), 7 (teilw.), 8, 9, 10, 11, 12, 13, 14, 17 (teilw.), 20, 21, 22, 23, 24, 25, 26, 27, 28 (teilw.), 29/1, 29/2 (teilw.), 30/1, 30/2 (teilw.), 31 (teilw.), 32 (teilw.), 136 (teilw.), 138/1 (teilw.), 140 (teilw.), 141, 142 (teilw.), 143 (teilw.), 144 (teilw.), 145 (teilw.), 146, 147 (teilw.), 148 (teilw.), 149 (teilw.), 150 (teilw.), 151/3 (teilw.), 151/7 (teilw.), 152 (teilw.), 153/1, 153/2 (teilw.), 154/1 (teilw.), 154/2 (teilw.), 155 (teilw.), 156 (teilw.), 157 (teilw.), 158, 159 (teilw.), 160 (teilw.), 304 (teilw.), 308 (teilw.), 309, 310, 311/1 (teilw.), 311/2 (teilw.), 325/1, 325/2 (teilw.), 326 (teilw.), 327, 328, 329 (teilw.), 389/2, 457, 458, 459, 460, 461, 642

Der mittelalterliche Ortskern von Krugau ist ein langgestrecktes Straßendorf; im Zentrum der Anlage befindet sich die Kirche. Seine urkundliche Ersterwähnung erfuhr das Dorf als „Cruge“ Ende des 14. Jahrhunderts. Bodendenkmalpflegerische Dokumentationsmaßnahmen 2002 erbrachten vor allem frühneuzeitliche Befunde.

Der Schutz erstreckt sich auf die im Boden befindliche Denkmalsubstanz der noch sehr gut im Kartenbild ablesbaren mittelalterlich/frühneuzeitlichen Dorfanlage einschließlich des Friedhofes und des Untergrundes der Kirche. Schutzgut sind die unter der Erdoberfläche erhaltenen Reste und Spuren menschlicher Aktivitäten wie im Boden erhaltene gegenständliche Funde, Befunde und der zwischen ihnen bestehende Kontext. Die durch Veränderung der Bodenstruktur entstandenen Befunde dokumentieren Veränderungen der Siedlungs- und Landschaftsstruktur bis zum gegenwärtigen Ist-Zustand.

Archäologische Quellen sind wichtiger Teil interdisziplinärer Untersuchungen zur Entstehung und Entwicklung der in seiner heutigen baulichen Gestalt überwiegend auf das 18. und 19. Jh. zurückgehenden Dorfanlage. Sie sind unverzichtbar für die Erforschung der Baugeschichte der Kirche und der älteren Wohn- und Wirtschaftsbauten der einzelnen Hofparzellen. Die Analyse der Bestattungen des Kirchhofes ermöglicht Aussagen zu den Jenseitsvorstellungen und den Lebensbedingungen der Bevölkerung der vergangenen Jahrhunderte. Das Bodendenkmal ist daher von geschichtlicher, wissenschaftlicher und volkskundlicher Bedeutung.

---

**Bodendenkmal 12411 Dorfkern und Friedhof des deutschen Mittelalters und der Neuzeit, Kirche der Neuzeit**

Gemarkung: Kuschkow Fundplatz 16  
 Flur: 3  
 Flurstücke: 35 (teilw.), 58 (teilw.)  
 Flur: 4  
 Flurstücke: 83 (teilw.), 97, 98 (teilw.), 99/1, 99/2, 99/3 (teilw.), 100/1, 100/2 (teilw.), 101/1, 101/2 (teilw.), 102/1, 102/2 (teilw.), 103 (teilw.), 104/1 (teilw.),

104/2 (teilw.), 105 (teilw.), 107/1, 107/2, 107/3 (teilw.), 108, 109, 110/1, 110/2, 111, 112, 113, 114, 115, 116 (teilw.), 117, 118, 119, 120/1, 120/2, 132/1, 132/3 (teilw.), 209, 210 (teilw.), 211, 212, 221 (teilw.)

Flur: 5

Flurstücke: 18 (teilw.), 26/1, 27 (teilw.), 28 (teilw.), 29, 30, 31/1, 31/2 (teilw.), 32 (teilw.), 33 (teilw.), 34 (teilw.), 35, 36, 38, 39, 40 (teilw.), 44 (teilw.), 45 (teilw.), 46 (teilw.), 47, 48, 49/1 (teilw.), 49/2 (teilw.), 52 (teilw.), 53 (teilw.), 54 (teilw.), 55, 56, 57, 58, 59, 60, 61, 62, 63/1, 63/2, 64, 65/1, 65/2, 66, 67, 68, 69, 70, 71, 72, 74 (teilw.), 75 (teilw.), 78/1, 79, 80, 81/3, 81/5 (teilw.), 81/17 (teilw.), 82 (teilw.), 84 (teilw.), 159 (teilw.), 214 (teilw.), 216 (teilw.), 227, 234, 235 (teilw.), 236 (teilw.), 237 (teilw.)

Bei dem mittelalterlichen Ortskern von Kuschkow handelt es sich vermutlich ursprünglich um ein Sackgassendorf, das später erweitert wurde. Im Nordteil der Anlage befindet sich die Kirche, die ursprünglich einen anderen Standort gehabt haben soll. Seine urkundliche Ersterwähnung erfuhr der Ort als „Kuzekow“ im Jahre 1328.

Der Schutz erstreckt sich auf die im Boden befindliche Denkmalsubstanz der noch gut im Kartenbild ablesbaren mittelalterlich/frühneuzeitlichen Dorfanlage einschließlich des Friedhofes und des Untergrundes der Kirche. Schutzgut sind die unter der Erdoberfläche erhaltenen Reste und Spuren menschlicher Aktivitäten wie im Boden erhaltene gegenständliche Funde, Befunde und der zwischen ihnen bestehende Kontext. Die durch Veränderung der Bodenstruktur entstandenen Befunde dokumentieren Veränderungen der Siedlungs- und Landschaftsstruktur bis zum gegenwärtigen Ist-Zustand.

Archäologische Quellen sind wichtiger Teil interdisziplinärer Untersuchungen zur Entstehung und Entwicklung der in seiner heutigen baulichen Gestalt überwiegend auf das 18. und 19. Jh. zurückgehenden Dorfanlage. Sie sind unverzichtbar für die Erforschung der Baugeschichte der Kirche und der älteren Wohn- und Wirtschaftsbauten der einzelnen Hofparzellen. Die Analyse der Bestattungen des Kirchhofes ermöglicht Aussagen zu den Jenseitsvorstellungen und den Lebensbedingungen der Bevölkerung der vergangenen Jahrhunderte. Das Bodendenkmal ist daher von geschichtlicher, wissenschaftlicher und volkscundlicher Bedeutung.

---

<b>Bodendenkmal</b>	<b>12502</b>	<b>Dorfkern des deutschen Mittelalters und der Neuzeit</b>
Gemarkung:	Plattkow	Fundplatz 6/0 (6)
Flur:	1	
Flurstücke:	10 (teilw.), 11/3 (teilw.), 11/4, 11/5, 12/1, 12/2, 12/3, 12/4, 14/2, 14/3, 15/1, 15/2, 15/3, 16, 17, 18, 19, 20/1, 20/2, 24/1, 25/1 (teilw.), 25/2, 25/3, 26 (teilw.), 27 (teilw.), 28, 29, 30, 32/1, 32/2, 32/3, 33, 34, 35, 36, 37, 38, 39 (teilw.), 40/1 (teilw.), 40/2 (teilw.), 46 (teilw.), 47 (teilw.), 48, 52, 53, 54, 55, 56, 57, 58/1, 58/2, 59/1, 59/3, 59/4, 60/1, 61 (teilw.), 189 (teilw.), 201 (teilw.), 256, 257, 258, 259, 260, 261, 262, 263, 264, 265 (teilw.), 266 (teilw.), 267(teilw.), 273	

Bei dem mittelalterlichen Ortskern von Plattkow handelt es sich wahrscheinlich um ein Straßendorf. Seine urkundliche Ersterwähnung erfuhr der Ort als „Platko“ im Jahre 1527.

Der Schutz erstreckt sich auf die im Boden befindliche Denkmalsubstanz der noch sehr gut im Kartenbild ablesbaren mittelalterlich/frühneuzeitlichen Dorfanlage. Schutzgut sind die unter der Erdoberfläche erhaltenen Reste und Spuren menschlicher Aktivitäten wie im Boden erhaltene gegenständliche Funde, Befunde und der zwischen ihnen bestehende Kontext. Die

durch Veränderung der Bodenstruktur entstandenen Befunde dokumentieren Veränderungen der Siedlungs- und Landschaftsstruktur bis zum gegenwärtigen Ist-Zustand.

Archäologische Quellen sind wichtiger Teil interdisziplinärer Untersuchungen zur Entstehung und Entwicklung der in seiner heutigen baulichen Gestalt überwiegend auf das 18. und 19. Jh. zurückgehenden Dorfanlage. Sie sind unverzichtbar für die Erforschung der älteren Wohn- und Wirtschaftsbauten der einzelnen Hofparzellen sowie der Lebensbedingungen der Bevölkerung der vergangenen Jahrhunderte. Das Bodendenkmal ist daher von geschichtlicher, wissenschaftlicher und volkskundlicher Bedeutung.

---

<b>Bodendenkmal</b>	<b>12503</b>	<b>Dorfkern, Kirche und Friedhof des deutschen Mittelalters und der Neuzeit; Turmhügel und Steinkreuze des deutschen Mittelalters</b>
Gemarkung:	Pretschen	Fundplätze 1, 3, 14/0 (14)
Flur:	1	
Flurstücke:	1 (teilw.), 2, 3 (teilw.), 4 (teilw.), 13, 14 (teilw.), 15/1, 16 (teilw.), 17 (teilw.), 18 (teilw.), 19, 20 (teilw.), 21 (teilw.), 22/1, 22/2 (teilw.), 23 (teilw.), 24 (teilw.), 25 (teilw.), 26 (teilw.), 27/1 (teilw.), 27/2, 28/1, 29/1, 29/3 (teilw.), 30/1, 30/2, 30/3, 30/4 (teilw.), 30/5, 30/6 (teilw.), 31/1, 31/2, 31/3, 31/4, 32 (teilw.), 33 (teilw.), 34/1, 34/2, 34/4, 34/5, 35/1, 36, 37/3, 37/4, 37/5, 37/6, 38, 39, 40, 41, 42, 43, 44, 45/2 (teilw.), 45/4, 45/5, 45/6, 45/7, 45/8 (teilw.), 45/9 (teilw.), 45/12, 45/13, 225 (teilw.), 242 (teilw.), 247/1, 247/2, 247/4 (teilw.), 247/6 (teilw.), 247/7 (teilw.), 247/8 (teilw.), 343 (teilw.), 355, 356, 358 (teilw.)	
Flur:	2	
Flurstücke:	1, 2, 3, 4, 5, 6, 7, 8, 9, 10, 11, 12/1, 12/2, 12/4, 13, 14, 15, 16, 17, 18, 19, 20/1, 21/1, 29 (teilw.), 33 (teilw.), 34 (teilw.), 266, 268, 269, 272, 273 (teilw.), 274 (teilw.), 275, 276, 279 (teilw.)	
Flur:	3	
Flurstücke:	148 (teilw.), 169 (teilw.), 170 (teilw.)	

Der mittelalterliche Ortskern von Pretschen ist ein Sackgassendorf; im Zentrum der Anlage befindet sich die Kirche. Nordöstlich der Kirche liegt der Gutsbereich, in dem sich die mittelalterliche Burganlage (Turmhügel) befindet. Seine urkundliche Ersterwähnung erfuhrt das Dorf als „Mroscina“ im Jahre 1004. Nördlich der Kirche befindet sich zwei Steinkreuze aus Sandstein, Höhe ca. 1,3 m.

Der Schutz erstreckt sich auf die im Boden befindliche Denkmalsubstanz der noch sehr gut im Kartenbild ablesbaren mittelalterlich/frühneuzeitlichen Dorfanlage einschließlich des Friedhofs, des Untergrundes der Kirche und des Gutsbereiches. Der Schutz erstreckt sich auch auf das Steinkreuz, auf die im Boden befindlichen Teile des Steinkreuzes, auf Denkmalsubstanz, die im Zusammenhang mit seiner Errichtung steht, sowie auf die unmittelbare Umgebung des Steinkreuzes, soweit sie für sein Erscheinungsbild von Bedeutung ist. Schutzgut sind die unter der Erdoberfläche erhaltenen Reste und Spuren menschlicher Aktivitäten wie im Boden erhaltene gegenständliche Funde, Befunde und der zwischen ihnen bestehende Kontext. Die durch Veränderung der Bodenstruktur entstandenen Befunde dokumentieren Veränderungen der Siedlungs- und Landschaftsstruktur bis zum gegenwärtigen Ist-Zustand.

Archäologische Quellen sind wichtiger Teil interdisziplinärer Untersuchungen zur Entstehung und Entwicklung der in seiner heutigen baulichen Gestalt überwiegend auf das 18. und 19. Jh. zurückgehenden Dorfanlage. Sie sind unverzichtbar für die Erforschung der Baugeschichte der Kirche und der älteren Wohn- und Wirtschaftsbauten der einzelnen Hofparzellen. Die Analyse der Bestattungen des Kirchhofes ermöglicht Aussagen zu den

Jenseitsvorstellung und den Lebensbedingungen der Bevölkerung der vergangenen Jahrhunderte. Das Schutzobjekt ist außerdem Zeugnis des Baues von Burg- und Befestigungsanlagen im deutschen Mittelalter und der frühen Neuzeit. Es ist eine wichtige Quelle für interdisziplinäre Untersuchungen zur Entstehung und Entwicklung mittelalterlicher Befestigungsanlagen in Brandenburg. Darüber hinaus ist es unverzichtbar für die Erforschung der Wirtschaftsweise im deutschen Mittelalter und der frühen Neuzeit. Das Schutzobjekt ist auch ein Zeugnis der mittelalterlich/frühneuzeitlichen Rechtsauffassung und Rechtsgeschichte in Brandenburg und stellt eine Quelle zu ihrer Erforschung dar. Das Bodendenkmal ist daher von geschichtlicher, wissenschaftlicher und volkskundlicher Bedeutung.

---

**Bodendenkmal 12518 Dorfkern und Turmhügel des deutschen Mittelalters und der Neuzeit**

Gemarkung: Schuhlen-Wiese Fundplatz 4  
 Flur: 3  
 Flurstücke: 1/1 (teilw.), 1/2 (teilw.), 2/1 (teilw.), 3 (teilw.), 4/1, 5 (teilw.), 6/1, 6/2 (teilw.), 7/1 (teilw.), 7/2 (teilw.), 8 (teilw.), 9/1, 9/2, 9/4 (teilw.), 9/7, 9/8 (teilw.), 10, 11, 12 (teilw.), 13 (teilw.), 16/1 (teilw.), 16/2 (teilw.), 18, 19, 20, 21, 22, 23, 24, 25 (teilw.), 26, 27, 28, 29 (teilw.), 30 (teilw.), 38 (teilw.), 36, 40, 41, 42/1, 42/2, 43 (teilw.), 44, 45, 46, 47/1, 47/2, 48, 49, 50, 51, 52 (teilw.), 53/1 (teilw.), 53/2 (teilw.), 148 (teilw.), 162 (teilw.), 570 (teilw.), 617, 618 (teilw.)

Bei dem mittelalterlichen Ortskern von Wiese handelt es sich um ein kleines Runddorf. Seine urkundliche Ersterwähnung erfuhr der Ort als „Wiese“ im Jahre 1527. Innerhalb der Ortslage aufgelesenes typisches Scherbenmaterial belegt die in das Mittelalter zu datierende Nutzung.

Der Schutz erstreckt sich auf die im Boden befindliche Denkmalsubstanz der noch gut im Kartenbild ablesbaren mittelalterlich/frühneuzeitlichen Dorfanlage einschließlich des Gutsbereiches. Schutzgut sind die unter der Erdoberfläche erhaltenen Reste und Spuren menschlicher Aktivitäten wie im Boden erhaltene gegenständliche Funde, Befunde und der zwischen ihnen bestehende Kontext. Die durch Veränderung der Bodenstruktur entstandenen Befunde dokumentieren Veränderungen der Siedlungs- und Landschaftsstruktur bis zum gegenwärtigen Ist-Zustand.

Archäologische Quellen sind wichtiger Teil interdisziplinärer Untersuchungen zur Entstehung und Entwicklung der in seiner heutigen baulichen Gestalt überwiegend auf das 18. und 19. Jh. zurückgehenden Dorfanlage. Sie sind unverzichtbar für die Erforschung der älteren Wohn- und Wirtschaftsbauten der einzelnen Hofparzellen. Das Schutzobjekt ist außerdem Zeugnis des Baues von Burg- und Befestigungsanlagen im deutschen Mittelalter und der frühen Neuzeit. Es ist eine wichtige Quelle für interdisziplinäre Untersuchungen zur Entstehung und Entwicklung mittelalterlicher Befestigungsanlagen in Brandenburg. Darüber hinaus ist es unverzichtbar für die Erforschung der Wirtschaftsweise im deutschen Mittelalter und der frühen Neuzeit. Das Bodendenkmal ist daher von geschichtlicher, wissenschaftlicher und volkskundlicher Bedeutung.

---

**Bodendenkmal 12522 Dorfkern des deutschen Mittelalters und der Neuzeit**

Gemarkung: Schuhlen-Wiese Fundplatz 3  
 Flur: 1  
 Flurstück: 114 (teilweise)

Flur: 2  
 Flurstücke: 8/3 (teilw.), 8/4 (teilw.), 23 (teilw.), 26/1 (teilw.), 26/2, 27 (teilw.), 28 (teilw.), 29 (teilw.), 31/3, 21/1, 32/2, 32/3, 33/6,33/7 (teilw.), 34, 35/1, 36, 37, 38, 39, 40/1, 40/2 (teilw.), 41 (teilw.), 42 (teilw.), 43 (teilw.), 44/1, 44/2, 44/3 (teilw.), 47 (teilw.), 48/1, 48/2, 48/3 (teilw.), 49 (teilw.), 51 (teilw.), 52 (teilw.), 53 (teilw.), 54, 56/1, 57, 58, 59, 60, 61, 62/1, 63/1, 64, 65, 66/1, 67, 68, 69, 70, 71/1 (teilw.), 78 (teilw.), 113 (teilw.), 120 (teilw.), 121 (teilw.), 210/2 (teilw.), 227 (teilw.), 228 (teilw.), 229, 230, 231 (teilw.), 232/1, 232/3 (teilw.), 321 (teilw.), 384/1, 384/4 (teilw.), 385/3, 385/4 (teilw.), 386, 387, 388, 389, 390/3 (teilw.), 455, 456 (teilw.), 457 (teilw.), 505 (teilw.), 644 (teilw.)

Die ursprüngliche Dorfform des mittelalterlichen Ortskern von Schuhlen ist nicht mehr erkennbar. Seine urkundliche Ersterwähnung erfuhr der Ort als „Sckolin“ im Jahre 1527, jedoch belegen dokumentierte Lesefunde (Keramikscherben) aus unterschiedlichen Bereichen des Dorfkerns sowohl die mittelalterliche als auch die (früh-) neuzeitliche Nutzung.

Der Schutz erstreckt sich auf die im Boden befindliche Denkmalsubstanz der mittelalterlich/frühneuzeitlichen Dorfanlage. Schutzgut sind die unter der Erdoberfläche erhaltenen Reste und Spuren menschlicher Aktivitäten wie im Boden erhaltene gegenständliche Funde, Befunde und der zwischen ihnen bestehende Kontext. Die durch Veränderung der Bodenstruktur entstandenen Befunde dokumentieren Veränderungen der Siedlungs- und Landschaftsstruktur bis zum gegenwärtigen Ist-Zustand.

Archäologische Quellen sind wichtiger Teil interdisziplinärer Untersuchungen zur Entstehung und Entwicklung der in seiner heutigen baulichen Gestalt überwiegend auf das 18. und 19. Jh. zurückgehenden Dorfanlage. Sie sind unverzichtbar für die Erforschung der älteren Wohn- und Wirtschaftsbauten der einzelnen Hofparzellen sowie der Lebensbedingungen der Bevölkerung der vergangenen Jahrhunderte. Das Bodendenkmal ist daher von geschichtlicher, wissenschaftlicher und volkskundlicher Bedeutung.

---

**Bodendenkmal 12495 Dorf kern des deutschen Mittelalters und der Neuzeit**

Gemarkung: Bückchen Fundplatz 4  
 Flur: 1  
 Flurstücke: 1 (teilw.), 2, 3/2 (teilw.), 4 (teilw.), 5, 6, 7 (teilw.), 12 (teilw.), 13, 14 (teilw.), 16 (teilw.), 17, 18 (teilw.), 19 (teilw.), 44/6, 45/1, 45/2 (teilw.), 46 (teilw.), 49 (teilw.), 50, 51/1, 51/2, 51/4, 51/5, 52 (teilw.), 58 (teilw.), 59/1, 59/2, 59/3, 59/6, 59/7, 60/1, 60/2, 61, 62, 63, 64/1, 64/2, 65/1, 65/3, 65/5, 65/6 (teilw.), 66 (teilw.), 71 (teilw.), 203 (teilw.)

Bei dem mittelalterlichen Ortskern von Bückchen handelt es sich vermutlich ursprünglich um ein Sackgassendorf. Seine urkundliche Ersterwähnung erfuhr der Ort als „Bückichen“ im Jahre 1517.

Der Schutz erstreckt sich auf die im Boden befindliche Denkmalsubstanz der noch gut im Kartenbild ablesbaren mittelalterlich/frühneuzeitlichen Dorfanlage. Schutzgut sind die unter der Erdoberfläche erhaltenen Reste und Spuren menschlicher Aktivitäten wie im Boden erhaltene gegenständliche Funde, Befunde und der zwischen ihnen bestehende Kontext. Die durch Veränderung der Bodenstruktur entstandenen Befunde dokumentieren Veränderungen der Siedlungs- und Landschaftsstruktur bis zum gegenwärtigen Ist-Zustand.

Archäologische Quellen sind wichtiger Teil interdisziplinärer Untersuchungen zur Entstehung und Entwicklung der in seiner heutigen baulichen Gestalt überwiegend auf das 18. und 19. Jh. zurückgehenden Dorfanlage. Sie sind unverzichtbar für die Erforschung der älteren Wohn- und Wirtschaftsbauten der einzelnen Hofparzellen sowie der Lebensbedingungen der Bevölkerung der vergangenen Jahrhunderte. Das Bodendenkmal ist daher von geschichtlicher, wissenschaftlicher und volkskundlicher Bedeutung.

---

**Bodendenkmal 12498      Dorfkern, Kirche und Friedhof des deutschen Mittelalters und der Neuzeit**

Gemarkung: Wittmannsdorf      Fundplatz 3  
 bei Lübben  
 Flur: 2  
 Flurstücke: 1/1, 1/2, 2/1, 2/3, 2/4, 3, 4, 5, 6, 7, 8, 9, 10, 11/2, 11/4, 11/5, 12/1, 12/3, 12/4, 13/1, 14/1, 15, 16, 17, 18, 19, 20, 32/1, 32/2, 32/3, 33/1, 33/2, 34/1, 34/2, 35/1, 35/2, 36/1, 36/2, 37/1, 37/2, 38, 39, 40, 41, 42/1, 42/2, 43/1 (teilw.), 53 (teilw.), 54/1, 54/2, 55, 56, 57/1, 57/2, 57/3, 58, 59, 60, 61 (teilw.), 62/2 (teilw.), 64/1, 64/2, 65 (teilw.), 66, 67 (teilw.), 68, 69, 70/1, 70/2, 71, 72, 73, 74, 75/1, 75/2, 75/3, 76/1, 76/2, 77/1, 77/2, 78, 79/6, 79/7 (teilw.), 80 (teilw.), 81 (teilw.), 82/2 (teilw.), 82/3 (teilw.), 83 (teilw.), 376 (teilw.), 377 (teilw.), 473, 474

Bei dem mittelalterlichen Ortskern von Wittmannsdorf handelt es sich vermutlich ursprünglich um ein Sackgassendorf, das später erweitert wurde. Im Zentrum der Anlage befindet sich die Kirche. Seine urkundliche Ersterwähnung erfuhr der Ort als „Wittramstorff“ im Jahre 1384.

Der Schutz erstreckt sich auf die im Boden befindliche Denkmalsubstanz der noch sehr gut im Kartenbild ablesbaren mittelalterlich/frühneuzeitlichen Dorfanlage einschließlich des Friedhofes und des Untergrundes der Kirche. Schutzgut sind die unter der Erdoberfläche erhaltenen Reste und Spuren menschlicher Aktivitäten wie im Boden erhaltene gegenständliche Funde, Befunde und der zwischen ihnen bestehende Kontext. Die durch Veränderung der Bodenstruktur entstandenen Befunde dokumentieren Veränderungen der Siedlungs- und Landschaftsstruktur bis zum gegenwärtigen Ist-Zustand.

Archäologische Quellen sind wichtiger Teil interdisziplinärer Untersuchungen zur Entstehung und Entwicklung der in seiner heutigen baulichen Gestalt überwiegend auf das 18. und 19. Jh. zurückgehenden Dorfanlage. Sie sind unverzichtbar für die Erforschung der Baugeschichte der Kirche und der älteren Wohn- und Wirtschaftsbauten der einzelnen Hofparzellen. Die Analyse der Bestattungen des Kirchhofes ermöglicht Aussagen zu den Jenseitsvorstellungen und den Lebensbedingungen der Bevölkerung der vergangenen Jahrhunderte. Das Bodendenkmal ist daher von geschichtlicher, wissenschaftlicher und volkskundlicher Bedeutung.

---

**Bodendenkmal 12662      Altstadt des deutschen Mittelalters und der Neuzeit, Siedlung der Bronzezeit und Eisenzeit, Siedlung des slawischen Mittelalters, Grab der Eisenzeit und des deutschen Mittelalters, Gräberfeld des slawischen Mittelalters, Burgwall des deutschen Mittelalters, Münzfund des deutschen Mittelalters, Vorstadt der Neuzeit**

Gemarkung: Mittenwalde      Fundplatz 6, 12/0 (12), 13, 17, 36, 54  
 Flur: 6



Flurstücke: 332, 333, 334, 340, 341, 342, 344, 345, 346, 347/5 (teilw.), 351 (teilw.),  
 352/1 (teilw.), 443, 52 (teilw.), 524, 525, 526  
 Flur: 9  
 Flurstücke: 5/1 (teilw.), 64/6 (teilw.), 68/2 (teilw.), 88 (teilw.), 89, 90/1, 90/2,  
 90/5 (teilw.), 90/6, 90/7, 90/8, 91 (teilw.), 92 (teilw.), 93 (teilw.),  
 94 (teilw.), 95 (teilw.), 100/3 (teilw.), 102/1 (teilw.), 103/4 (teilw.),  
 146/1 (teilw.), 146/2, 147 (teilw.), 148 (teilw.), 149, 150, 151,  
 152/1 (teilw.), 152/4 (teilw.), 152/5 (teilw.), 153, 154, 155, 156,  
 157 (teilw.), 15/1, 168 (teilw.), 170/3, 171/3, 172, 173, 174/1, 176, 177,  
 178, 179/1, 179/2, 180/1, 180/2, 181/2, 181/3, 181/4, 182/1, 182/2, 183,  
 184, 186, 187, 188, 189, 190/1, 190/2, 191, 192, 193, 194, 195, 196/1,  
 196/2, 197, 199, 200, 201, 202, 203, 204, 205, 206, 207, 208, 209, 210,  
 211, 212, 213, 214, 215, 216, 217, 218, 219/1, 219/2, 219/3, 220, 221,  
 222, 224, 225, 226, 227, 228, 229, 230, 231, 232, 233, 234, 235, 236,  
 237, 238/1, 239/1, 240, 241, 242, 243, 244/1, 244/2, 245, 246, 247/1,  
 248/1, 248/2, 249, 250, 251/1, 253, 254/1, 260, 261, 262, 263/1, 263/2,  
 264, 265, 266/1 (teilw.), 266/2 (teilw.), 267 (teilw.), 268, 269 (teilw.),  
 270 (teilw.), 310 (teilw.), 311/1, 311/2, 312/1 (teilw.), 312/2, 313, 314,  
 315/2 (teilw.), 319 (teilw.), 320, 325, 333/3 (teilw.), 333/5 (teilw.), 334,  
 335, 338, 339 (teilw.), 340, 341, 342, 343, 344, 345, 346, 347, 348/1,  
 350, 355/5, 355/27, 356, 357, 358, 359/1, 359/2, 360, 361/1, 361/2,  
 362/1, 362/2, 363, 365, 366, 367, 368, 369/1, 369/2, 370, 371/1, 372,  
 374, 375, 378, 379, 380, 381, 382, 383, 384, 385, 386, 387, 388, 389,  
 390, 391, 392, 393, 394, 395, 396, 397, 398, 399, 400, 401, 402, 403,  
 404/1, 404/2, 405, 407, 408, 409, 410, 411, 412, 417, 418, 420, 421,  
 422, 423, 424, 425, 426, 427, 428, 429, 430, 431, 432, 433, 434, 435,  
 436, 437, 438, 439, 440, 441, 442, 443, 444, 445, 446, 448, 449, 450,  
 451, 453, 457 (teilw.), 461 (teilw.), 464, 465, 466, 467, 468, 469, 470,  
 471, 472, 473, 475, 476, 478, 479, 480, 481, 483, 484, 485, 486, 487,  
 488, 489, 490, 491, 492, 493, 494, 495, 496, 497, 498, 499, 500, 501,  
 502, 503, 504, 506, 507, 508, 509, 510, 511, 512, 513, 514, 515, 516,  
 517, 518, 519, 521, 522, 523, 526, 527, 528, 529, 530, 531, 532, 533,  
 534, 535, 536, 537, 538, 539, 540, 541, 542, 543, 544, 545, 546,  
 547, 548, 549, 550, 551, 552, 553, 555, 556, 557, 558, 559, 560, 561,  
 562, 563, 564, 565, 566, 567, 568, 569, 570, 571, 572, 573, 574, 576,  
 577, 578, 579, 580, 581, 582, 583, 584, 585, 586, 587, 588, 589, 590,  
 591, 592, 593, 594, 595, 596, 597, 598, 599, 600, 614, 615, 616, 617,  
 618, 619, 620, 621, 622, 623, 624, 625, 626, 627, 628, 629, 630, 631,  
 632, 633, 634, 635, 636, 637, 638, 639, 641, 642, 643, 644, 645, 646,  
 652, 654, 655, 656, 657, 658, 659, 660, 661, 662, 663, 664, 665, 674,  
 675, 678, 679, 691, 692, 707, 708, 709, 710, 711, 712, 713, 715,  
 716 (teilw.), 717, 718, 727, 730, 731, 732, 733, 734, 735 (teilw.), 738,  
 739, 743, 744 (teilw.), 745, 748 (teilw.), 751, 752 (teilw.), 753 (teilw.),  
 755 (teilw.), 756, 757, 759, 760, 762, 763, 764, 765, 766, 767, 768, 769,  
 770, 771, 772, 777, 778, 779, 780, 781, 782, 783, 784, 785, 790, 791,  
 796, 797  
 Flur: 10  
 Flurstücke: 46 (teilw.), 53, 59, 62, 63, 64, 65 (teilw.), 66, 70 (teilw.), 71, 72, 73, 75,  
 76, 77, 78, 79, 80, 81, 82, 83, 84, 85/1, 85/2, 86, 87/1, 87/2, 87/3, 87/4,  
 87/5, 87/7, 87/8, 87/9, 88, 89/1, 89/2, 90, 91/2, 92, 94 (teilw.), 95, 96, 97,  
 99, 100, 101, 102, 103/1, 103/2, 105, 106, 107, 108/1, 108/2 (teilw.),  
 109/2, 110 (teilw.), 111 (teilw.), 157/3 (teilw.), 157/4, 157/5, 157/6 (teilw.),  
 169/3 (teilw.), 234 (teilw.), 253 (teilw.), 254, 255, 256, 257, 260, 261,  
 262, 263, 313, 314, 315, 316 (teilw.), 317 (teilw.)

Mittenwalde wurde erstmals schriftlich 1239/1240 erwähnt als im Streit zwischen den brandenburgischen und wettinschen Markgrafen um das „Castrum Middenwalde“ die Burg an die Askanier übergang. Nördlich der askanischen Grenzburg gegen die Niederlausitz auf dem Hausgrabenberg, die wahrscheinlich auf einem slawischen Burgwall lag, entstand eine Marktsiedlung. Südwestlich der Burg deutet der Flurname „Altstadt“ in unmittelbarer Nähe zu einer spätslawisch/frühdeutschen Siedlung mit Gräberfeld möglicherweise auf eine erste städtische Siedlungsanlage hin. 1307 wird Mittenwalde erstmals als „civitas“ erwähnt. Der mittelalterliche ovale Stadtgrundriss mit gitterförmigem Straßennetz ist nur am Kirchplatz und Salzmarkt gestört. Von der Feldsteinstadtmauer, einem Wall und dem doppelten Graben ist heute nur noch der Graben topographisch zu erkennen. Vor dem Berliner Tor im Norden (zum Teil erhalten) und dem Mühlentor im Süden entwickelten sich die Berliner Vorstadt (ehemals wüste Feldmark des Dorfes Wirikstorff) und die Baruther Vorstadt mit dem Scheunenviertel. Von dem ehemaligen Hospital vor dem Berliner Tor, 1394 erwähnt, besteht die St.-Georgs-Kapelle. Durch facharchäologisch dokumentierte partielle Erdingriffe wurden im mittleren Teil der Katharinenstraße bronzezeitliche Gruben freigelegt, östlich der Moritzkirche ein früheisenzeitliches Urnengrab und eine slawische Sargbestattung, westlich der Kirche mittelalterliche Gräber entdeckt. Im Bereich der Straßen „Hinter der Mauer“, „Burgstraße“ und „Am Hausgrabenberg“ wurde ein mittelalterliches Grabensystem festgestellt, das auf den Standort der mittelalterlichen Burg hinweisen könnte. In mittelalterlichen Gräben im Gebiet der Yorkstraße konnten aus den Feuchtsedimenten Lederschnittreste geborgen werden.

Der Schutz erstreckt sich auf die im Boden befindliche Denkmalsubstanz der noch gut im Kartenbild ablesbaren mittelalterlich/neuzeitlichen Stadtanlage sowie der bronze-/früheisenzeitlichen Siedlung. Schutzgut sind die unter der Erdoberfläche erhaltenen Reste und Spuren menschlicher Aktivitäten wie im Boden erhaltene gegenständliche Funde, Befunde und der zwischen ihnen bestehende Kontext. Die durch die Veränderungen der Bodenstruktur entstandenen Befunde dokumentieren Veränderungen der Siedlungs- und Landschaftsstruktur bis zum gegenwärtigen Ist-Zustand. In den Feucht- und Niederungsgebieten ist mit dem Erhalt von organischer Bodendenkmalsubstanz zu rechnen.

Archäologische Quellen sind wichtiger Bestandteil interdisziplinärer Untersuchungen zur Entstehung und Entwicklung der heutigen Kulturlandschaft. Das Bodendenkmal stellt eine wichtige Quelle zur Erforschung der Lebens- und Umweltverhältnisse der bronze-/früheisenzeitlichen, slawischen und mittelalterlich/frühneuzeitlichen Bevölkerungsgruppen im Land Brandenburg dar. Das Bodendenkmal ist daher von geschichtlicher und wissenschaftlicher Bedeutung.

---

<b>Bodendenkmal</b>	<b>12672</b>	<b>Dorfkern und Friedhof des deutschen Mittelalters und der Neuzeit und Kirche der Neuzeit</b>
Gemarkung:	Gallun	Fundplatz 1 Fundplatz 12/0 (12)
Flur:	1	
Flurstücke:	111 (teilw.), 112, 113, 129, 130, 131, 132, 133, 134/1, 134/2, 135, 136, 137, 138, 139/2, 139/3, 140/1, 140/2, 140/3, 141/1, 142, 143, 144/1, 144/2, 145, 146, 147, 148, 244, 245, 257, 258, 259, 260, 261	
Flur:	3	
Flurstücke:	60/3 (teilw.), 60/10, 60/11, 60/14, 61 (teilw.), 62, 63, 65, 343, 344, 345, 347, 348, 352 (teilw.), 353 (teilw.), 354, 355, 356, 357, 358 (teilw.), 359	

Bei dem mittelalterlichen Ortskern von Gallun handelt es sich um ein Sackgassendorf. Die ursprünglich vorhandene Kirche ist 1803 abgebrannt und später nicht wieder aufgebaut worden. Seine urkundliche Ersterwähnung erfuhr der Ort als „Gallun“ im Jahre 1492. Das

Schutzobjekt wurde anhand von Lesefunden (Keramikscherben) bestätigt. Zusätzlich dokumentierte Keramikscherben im Südteil des Dorfes deuten auf urgeschichtliche, möglicherweise bronzezeitliche Aktivitäten hin.

Der Schutz erstreckt sich auf die noch ungestört im Boden befindliche Denkmalsubstanz der noch sehr gut im Kartenbild ablesbaren mittelalterlich/frühneuzeitlichen Dorfanlage einschließlich des Friedhofes und des Untergrundes der Kirche. Schutzgut sind die unter der Erdoberfläche erhaltenen Reste und Spuren menschlicher Aktivitäten wie im Boden erhaltene gegenständliche Funde, Befunde und der zwischen ihnen bestehende Kontext. Die durch Veränderung der Bodenstruktur entstandenen Befunde dokumentieren Veränderungen der Siedlungs- und Landschaftsstruktur bis zum gegenwärtigen Ist-Zustand.

Archäologische Quellen sind wichtiger Teil interdisziplinärer Untersuchungen zur Entstehung und Entwicklung der in seiner heutigen baulichen Gestalt überwiegend auf das 18. und 19. Jh. zurückgehenden Dorfanlage. Sie sind unverzichtbar für die Erforschung der Baugeschichte der Kirche und der älteren Wohn- und Wirtschaftsbauten der einzelnen Hofparzellen. Die Analyse der Bestattungen des Kirchhofes ermöglicht Aussagen zu den Jenseitsvorstellungen und den Lebensbedingungen der Bevölkerung der vergangenen Jahrhunderte. Das Bodendenkmal ist daher von geschichtlicher, wissenschaftlicher und volkscundlicher Bedeutung.

---

**Bodendenkmal 12536 Dorfkern, Kirche und Friedhof des deutschen Mittelalters und der Neuzeit**

Gemarkung: Motzen Fundplatz 2/0 (2)  
 Flur: 3  
 Flurstücke: 3/2 (teilw.), 4 (teilw.), 7, 10, 11/1, 11/2, 11/3, 12, 14/1, 16, 17, 18, 19, 20, 21, 22, 23, 24, 25 (teilw.), 26, 27, 28, 29, 30, 31,32, 33, 34 (teilw.), 35, 36 (teilw.), 38/3 (teilw.), 42 (teilw.), 103/1, 189, 190, 191/1, 191/2, 192, 193/1, 193/2, 194/1, 194/2, 194/3, 195, 196, 197, 198/1, 198/2, 198/3, 198/4, 198/5, 198/7, 199, 200, 201, 202, 203, 208/1, 208/2, 208/3, 208/4, 208/5, 208/6, 208/7, 237, 238/1, 238/2, 239, 240, 241, 242, 243, 244, 245, 246, 247, 248/1 (teilw.), 249, 250 (teilw.), 284 (teilw.), 292 (teilw.), 326 (teilw.), 327, 330, 331, 332, 333, 386, 388, 392, 393, 396, 397, 398, 399, 400, 401, 402, 403, 404, 405 (teilw.), 407 (teilw.)  
 Flur: 5  
 Flurstücke: 12 (teilw.), 13 (teilw.), 14 (teilw.)

Bei dem mittelalterlichen Ortskern von Motzen handelt es sich ursprünglich um ein Sackgassendorf, das später erweitert wurde. Auf dem Anger befindet sich die Kirche. Seine urkundliche Ersterwähnung erfuhr der Ort als „Mossen“ im Jahre 1495.

Der Schutz erstreckt sich auf die im Boden befindliche Denkmalsubstanz der noch sehr gut im Kartenbild ablesbaren mittelalterlich/frühneuzeitlichen Dorfanlage einschließlich des Friedhofes und des Untergrundes der Kirche. Schutzgut sind die unter der Erdoberfläche erhaltenen Reste und Spuren menschlicher Aktivitäten wie im Boden erhaltene gegenständliche Funde, Befunde und der zwischen ihnen bestehende Kontext. Die durch Veränderung der Bodenstruktur entstandenen Befunde dokumentieren Veränderungen der Siedlungs- und Landschaftsstruktur bis zum gegenwärtigen Ist-Zustand.

Archäologische Quellen sind wichtiger Teil interdisziplinärer Untersuchungen zur Entstehung und Entwicklung der in seiner heutigen baulichen Gestalt überwiegend auf das 18. und 19. Jh. zurückgehenden Dorfanlage. Sie sind unverzichtbar für die Erforschung der Baugeschichte der Kirche und der älteren Wohn- und Wirtschaftsbauten der einzelnen Hofparzellen. Die Analyse der Bestattungen des Kirchhofes ermöglicht Aussagen zu den

Jenseitsvorstellungen und den Lebensbedingungen der Bevölkerung der vergangenen Jahrhunderte. Das Bodendenkmal ist daher von geschichtlicher, wissenschaftlicher und volkskundlicher Bedeutung.

<b>Bodendenkmal</b>	<b>12052</b>	<b>Altstadt des deutschen Mittelalter und der Neuzeit, Friedhof des deutschen Mittelalter und der Neuzeit, Kirche der Neuzeit, Schloss der Neuzeit, Siedlung des slawischen Mittelalters, Siedlung der Bronzezeit und der Eisenzeit</b>
Gemarkung:	Golßen	Fundplatz: 3, 12/0 (12), 13
Flur:	4	
Flurstücke:	16, 19/3, 220/1, 220/3, 220/4, 223, 224/1, 224/2, 225, 226, 228, 229/1, 229/2, 229/3, 230, 233, 235/1, 236, 237, 238, 239, 240, 242, 243, 244, 245, 246, 247, 248, 249/4, 249/7, 250, 251, 252, 260 (teilw.), 261, 262, 263, 264, 265, 266, 267, 268, 269, 270, 271 (teilw.), 272, 273, 279, 280, 282, 283, 284, 285, 316, 317, 318, 319, 320, 321	
Flur:	5	
Flurstücke:	2, 3, 4, 5, 6/1, 6/3, 6/4, 6/5, 6/6, 8/1, 8/3, 9/2, 9/3, 9/4, 10/1, 10/3, 10/4, 12, 17, 18, 20, 21, 24, 25, 26, 27/1, 27/2, 28, 32, 33/2, 33/5, 33/6, 36, 37, 39/1, 40, 43, 45, 50, 51, 53/1 (teilw.), 54, 331 (teilw.), 372/1 (teilw.), 374/1, 374/2, 375/1 (teilw.), 375/2, 376, 378/1 (teilw.), 379/1 (teilw.), 387, 388/1, 388/2, 390/2 (teilw.), 392/2 (teilw.), 393/2, 394/2 (teilw.), 395/2 (teilw.), 397/2 (teilw.), 398/3 (teilw.), 400/6 (teilw.), 400/8 (teilw.), 401/2 (teilw.), 402/1, 402/3 (teilw.), 548, 549, 550 (teilw.), 554 (teilw.), 666 (teilw.), 667, 668, 697, 698, 699, 700, 701, 702, 703, 704, 705, 706, 707, 708, 709, 710, 711, 712, 713, 715, 716, 717, 718, 719, 720, 721, 722, 723, 724, 725, 726, 727, 728, 729, 730, 731, 732, 733, 734, 735, 741, 743, 764, 765 (teilw.), 801, 802, 803, 842 (teilw.), 852, 853	
Flur:	6	
Flurstücke:	1, 2, 3/1, 3/2, 5, 6, 7/1, 12, 13, 17/1, 19, 20, 21/1, 21/3, 21/4, 22, 23, 24, 25, 26, 27, 28, 29, 30/1, 31, 32, 33, 36, 37/1, 37/2, 38, 39/1, 41 (teilw.), 42, 43, 45, 47/1, 48, 51/1, 55, 59, 60, 62/2, 63, 64/1, 66, 68/1, 70, 71, 72, 74/1, 74/2, 74/4, 76/9, 76/13, 77/2, 78/1, 79, 80, 81, 82, 83, 85/1, 87, 88, 89, 92/1, 93, 94/1, 94/5, 95, 96, 97, 98, 99, 103/2, 103/4 (teilw.), 103/6, 108 (teilw.), 109 (teilw.), 112/1 (teilw.), 113/1 (teilw.), 115 (teilw.), 117 (teilw.), 118/1, 118/3, 119, 120, 121 (teilw.), 124, 125, 126, 127, 128 (teilw.), 535, 536, 537, 538, 539, 540, 541, 542, 543, 544, 545, 547, 548, 565, 581 (teilw.), 592 (teilw.), 593 (teilw.), 602, 607 (teilw.), 608 (teilw.), 611, 612, 613, 614, 615, 617, 618, 619, 620, 621, 622, 623, 624, 625, 626, 627, 628, 630, 631, 632, 633, 634, 635, 636, 637, 638, 640, 641, 642, 643, 645, 646, 647, 648, 649, 650, 651, 652, 653, 654, 655, 656, 657, 658, 659, 660, 723, 724, 725, 726, 727, 728, 729, 730, 731, 732, 733, 735, 736, 737, 738, 739, 740, 741, 742, 743, 744, 745, 746, 748, 749, 751, 752, 771, 778, 783, 787, 788 (teilw.), 832, 861, 864, 865	
Flur:	7	
Flurstücke:	207 (teilw.), 213 (teilw.), 226, 227, 228/1, 228/2, 229, 230, 231, 232, 233, 234, 236/1 (teilw.)	

Golßen wurde als "Golsyn" 1276 erstmals urkundlich erwähnt. Im Schutz einer frühdeutschen Burganlage entwickelte sich eine angerartige Siedlung an der Handelsstrasse von Luckau nach Baruth. 1372 wird Golßen zusammen mit Luckau und Guben unter den Niederlausitzer "steten" und "slössen" genannt. Der Anger war ursprünglich nur mit der Kirche bebaut und wurde später in Grundstücke aufgeteilt. Drei parallel verlaufende Straßen

in West-Ost-Richtung bilden die Altstadt. Die südlichste ("Am Stadtwall") weist auf eine ehemalige Stadtbefestigung hin, von der es sonst keine Spuren gibt. Das Schloss (möglicherweise am Standort einer zweiten mittelalterlichen Wehranlage, die archäologisch nicht nachgewiesen ist) wurde 1720 erbaut und 1788 erweitert und dient heute der Gemeindeverwaltung. 1810 wurde die Kirche abgebrochen und danach durch einen klassizistischen Neubau ersetzt. Ein Kietz wird 1767 hinter dem Wall in der Mühlenstraße erwähnt, der Name soll aus der Zeit der Hussitenkriege herrühren, wo sich zurückbleibende Hussiten (Ketzer) nur außerhalb des Ortes ansiedeln durften. Bei facharchäologisch dokumentierten partiellen Erdingriffen konnten im Bereich des Marktes und der Berliner Straße vorgeschichtliche (wahrscheinlich spätbronze-, früheisenzeitliche), mittelalterliche und neuzeitliche Kulturschichten festgestellt werden. Ein steinzeitliches Beil deutet auf steinzeitliche Aktivitäten hin. Slawische Keramikscherben am Nordrand der Stadt südlich des Utzenberges belegen eine slawische Siedlung.

Der Schutz erstreckt sich auf die im Boden befindliche Denkmalsubstanz der noch gut im Kartenbild ablesbaren mittelalterlich/neuzeitlichen Altstadt von Golßen. Schutzgut sind die unter der Erdoberfläche erhaltenen Reste und Spuren menschlicher Aktivitäten wie im Boden erhaltene gegenständliche Funde, Befunde und der zwischen ihnen bestehende Kontext. Die durch Veränderungen der Bodenstruktur entstandenen Befunde dokumentieren Veränderungen der Siedlungs- und Landschaftsstruktur bis zum gegenwärtigen Ist-Zustand.

Archäologische Quellen sind wichtiger Bestandteil interdisziplinärer Untersuchungen zur Entstehung und Entwicklung der heutigen Kulturlandschaft. Das Bodendenkmal stellt eine wichtige Quelle zur Erforschung der Lebens- und Umweltverhältnisse der ur- und frühgeschichtlichen sowie mittelalterlichen und frühneuzeitlichen Bevölkerung im Land Brandenburg dar. Das Bodendenkmal ist daher von geschichtlicher und wissenschaftlicher Bedeutung.

---

**Bodendenkmal 12051 Burgwall des slawischen Mittelalters, Turmhügel des deutschen Mittelalters**

Gemarkung:	Golßen	Fundplatz 10
Flur:	4	
Flurstücke:	78 (teilw.), 79 (teilw.), 80/1, 82, 83, 84, 86/2, 86/3, 86/5, 86/6, 87, 88, 89/1, 91, 92, 93, 94, 95, 96, 98, 99/1, 101, 102, 103, 104, 106/1, 107 (teilw.), 123 (teilw.), 172, 254, 255, 256, 257, 258, 259, 260 (teilw.), 271 (teilw.)	

Befestigungsanlage auf dem "Utzenberg" 300 m nordöstlich der Ortslage Golßen. Die ursprüngliche rechteckige zweiteilige Burganlage mit erhöhtem Burgsitz (Turmhügel) und vorgelagertem Wirtschaftsareal ist auf einem slawischen Burgwall von 120 x 160 m<sup>2</sup> Grundfläche errichtet worden. Noch heute ist ein umgebender Wassergraben erkennbar. 1301 wird die Anlage als "castrum Golßen" erwähnt. Bei einer Probegrabung konnten 1899 Teile der mittelalterlichen Besiedlung im Wohn- und Wirtschaftsbereich dokumentiert werden. Bei Straßenbauarbeiten im südwestlichen Teil der Anlage wurden Holzpfähle freigelegt, die als Brückenzugang zum Wirtschaftshof gedeutet werden. Beim planmäßigen Suchen wurden mehrmals mittel-, spätslawische und frühdeutsche Keramikscherben des 10. – 13. Jh. auf der Oberfläche der Hänge des erhöhten nördlichen Teils der Burganlage und in den Gärten östlich des Utzenberges gefunden.

Der Schutz erstreckt sich auf die im Boden befindliche Denkmalsubstanz des obertägig noch sehr gut sichtbaren slawischen Burgwalles und der deutschen Turmhügelanlage sowie auf die unmittelbare Umgebung des Burgwalles, soweit sie für sein Erscheinungsbild von Bedeutung ist. Schutzgut sind die unter der Erdoberfläche erhaltenen Reste und Spuren menschlicher Aktivitäten wie im Boden erhaltene gegenständliche Funde, Befunde und der

zwischen ihnen bestehende Kontext. Die durch Veränderungen der Bodenstruktur entstandenen Befunde dokumentieren Veränderungen der Siedlungs- und Landschaftsstruktur bis zum gegenwärtigen Ist-Zustand.

Das Schutzobjekt ist Zeugnis des Baues von Burganlagen im slawischen und deutschen Mittelalter und daher eine wichtige Quelle für interdisziplinäre Untersuchungen zur Entstehung und Entwicklung mittelalterlicher Befestigungsanlagen in Brandenburg. Es stellt darüber hinaus eine Quelle zur Erforschung der Lebens- und Umweltverhältnisse der slawischen Bevölkerung des 9. bis 11. Jahrhunderts in Brandenburg dar und ist daher von geschichtlicher und wissenschaftlicher Bedeutung. Das Bodendenkmal besitzt darüber hinaus einen außerordentlich hohen Anschauungs- und Demonstrationswert.

<b>Bodendenkmal</b>	<b>12620</b>	<b>Altstadt und Vorstadt des deutschen Mittelalters und der Neuzeit</b>
Gemarkung:	Lieberose	Fundplatz 5/0 (5), 9
Flur:	8	
Flurstücke:	119 (teilw.), 120, 121, 122, 123, 124, 125 (teilw.), 127/1 (teilw.), 128 (teilw.), 129 (teilw.), 130 (teilw.), 142, 144 (teilw.), 152 (teilw.), 186 (teilw.), 187 (teilw.), 190, 191, 193 (teilw.), 194 (teilw.), 198 (teilw.), 212 (teilw.), 215, 216 (teilw.), 217, 218, 219, 220 (teilw.), 221, 222, 223, 224, 225 (teilw.), 226, 227, 230 (teilw.), 231 (teilw.), 232	
Flur:	10	
Flurstücke:	16/1 (teilw.), 17 (teilw.), 18 (teilw.), 30, 31, 32, 33, 34/3, 34/4, 35, 36, 37/1, 37/2, 37/4, 37/6, 38, 39, 40, 41/2, 41/4, 44, 45, 46, 47, 48, 49/1, 49/2, 50, 51, 52, 53, 54, 55/1, 55/2, 56, 57/1, 57/2, 57/4, 57/5, 57/6, 57/7, 57/10, 57/12, 57/14, 58, 60, 61, 62, 63, 64, 66/1, 66/2 (teilw.), 67/1, 67/2 (teilw.), 72/1 (teilw.), 72/3, 73, 74/3, 82 (teilw.), 83, 84, 85, 88 (teilw.), 89 (teilw.), 90 (teilw.), 92, 93, 95 (teilw.), 96 (teilw.), 97 (teilw.), 98 (teilw.), 99 (teilw.), 100 (teilw.), 101, 102, 103, 104, 105, 106, 107, 108, 109, 110, 111, 112, 113, 114, 115, 116, 117, 118, 119, 120, 121, 122, 123, 130, 131, 132, 133, 134, 135, 136, 137, 138, 139, 140, 141, 142, 143, 144, 145, 146, 147, 148, 149, 150, 151, 153, 168, 169, 170 (teilw.), 172, 173, 174, 175, 176, 177, 178, 179, 180, 181, 182, 183, 184, 185	
Flur:	11	
Flurstücke:	17( teilw.), 18 (teilw.), 19/1, 19/2 (teilw.), 20 (teilw.), 21/1, 22/3, 22/4, 22/5 23, 24, 27/1, 28, 29, 30, 31, 34, 36 (teilw.), 37, 38/1, 38/2 (teilw.), 50 (teilw.), 77, 78, 79, 80, 81, 82, 83, 90, 91, 92, 93, 94, 95, 96, 97, 98 (teilw.), 99 (teilw.), 100 (teilw.), 101 (teilw.), 102 (teilw.), 103 (teilw.), 104 (teilw.), 105 (teilw.), 106 (teilw.), 107 (teilw.), 108 (teilw.), 109, 110 (teilw.), 111, 112, 113, 114, 119 (teilw.), 120, 121, 122, 123, 124	
Flur:	13	
Flurstücke:	52, 54, 56, 57, 58 (teilw.), 263, 264 (teilw.), 272 (teilw.), 286, 287, 302 (teilw.), 316 (teilw.), 317 (teilw.)	

Lieberose wird 1295 als civitas Lubersatz, Luberas und 1301 als „oppidum et castrum“ erwähnt. Die landesherrliche Stadtgründung erfolgte vor 1288. Die Marktsiedlung entwickelte sich am Schnittpunkt der mittelalterlichen Handelsstraßen von Frankfurt/Oder über Cottbus in die Oberlausitz und von Leipzig über Guben nach Posen im Schutz einer landesherrlichen Burg, die sich vermutlich an Stelle des späteren Schlosses befand.

Die Altstadt besitzt ein T-förmiges Straßensystem mit einem langezogenen rechteckigen Marktplatz, der sich nach Westen erstreckt und auf dem Rathaus, die spätmittelalterliche Stadtkirche (seit 1945 Ruine) und die Landkirche stehen. Die Stadt wurde durch einen Wassergraben und eventuell durch einen Wall geschützt. Im Norden befand sich das

Mühlentor in der Nähe einer Mühle (Karte BLHA Nr. 1463, Bl. 29), im Westen das Gandertor und im Süden das Cottbuser Tor; alle Torbauten sind nicht mehr erhalten.

Vor den Toren entwickelten sich Vorstädte. 1698 besaß die südliche Vorstadt 38, die westliche 24, die nördliche 11 und die Stadt 65 Bürgerstellen.

Bei facharchäologisch dokumentierten Erdeingriffen wurden zahlreiche Belege von Bohlenwegen ermittelt, deren dendrodatierten Hölzer eine Anlage der Wege am Anfang des 14. Jh. belegen. Im Bereich des Cottbuser (Große Gasse) Tores wurde eine innerstädtische Holzbefestigung beobachtet. Am Mühlentor konnten zahlreiche Pfostensetzungen ab dem 14. Jh. bestimmt werden. In der Badergasse zeigte sich als unterste Kulturschicht eine schwarz-braune humose Sandschicht, vermutlich aus der Zeit der deutschen Erstbesiedlung und ein Bohlenweg mit dendrodatierten Hölzern aus den Jahren 1280 bis 1289. Mittelalterliche Keramik fand sich auch in den Vorstädten.

Der Schutz erstreckt sich auf die im Boden befindliche Denkmalsubstanz der noch gut im Kartenbild ablesbaren mittelalterlich/neuzeitlichen Altstadt und den Vorstädten von Lieberose. Schutzgut sind die unter der Erdoberfläche erhaltenen Reste und Spuren menschlicher Aktivitäten wie im Boden erhaltene gegenständliche Funde, Befunde und der zwischen ihnen bestehende Kontext. Die durch Veränderungen der Bodenstruktur entstandenen Befunde dokumentieren Veränderungen der Siedlungs- und Landschaftsstruktur bis zum gegenwärtigen Ist-Zustand.

Das Bodendenkmal ist eine wichtige Quelle für interdisziplinäre Untersuchungen zur Entstehung der Altstadt, ihrer baulichen und wirtschaftlichen Entwicklung sowie der religiösen und kulturellen Traditionen bis in die Neuzeit. Dies betrifft sowohl die Struktur der Wohn- und Wirtschaftsbauten, Sakralbauten und zugehörige Bereiche als auch heute nicht mehr erkennbare Befestigungsbauten. Das Bodendenkmal ist aus diesen Gründen von geschichtlicher, wissenschaftlicher und volkskundlicher Bedeutung.

---

<b>Bodendenkmal</b>	<b>12668</b>	<b>Burg des deutschen Mittelalters, Schloss der Neuzeit</b>
Gemarkung:	Lieberose	Fundplatz 8
Flur:	9	
Flurstücke:	38 (teilw.), 39, 40, 41/1, 41/2, 42, 43, 44, 45, 46/1, 46/2, 47 (teilw.), 48, 50 (teilw.), 80 (teilw.), 154 (teilw.)	
Flur:	10	
Flurstücke:	36 (teilw.), 37/6 (teilw.)	

Östlich des Marktes und außerhalb der mittelalterlichen Stadtanlage von Lieberose liegt der Schlossbereich. Bis um 1800 waren das Schloss und die es umgebenden Wirtschaftsgebäude von der Stadt durch einen Wassergraben getrennt. Vermutlich lag an gleicher Stelle eine mittelalterliche landesherrliche Burg, da 1272 ein dominus Bartholdus de Luberase erwähnt wird. Im 16. Jh. erfolgte der Ausbau zu einer zweigeschossigen nach Süden offenen Dreiflügelanlage und um 1750 zu einer barocken dreigeschossigen Vierflügelanlage. Nach 1945 wurden Nordflügel und der angrenzende Teil des Westflügels abgetragen. Durch facharchäologisch dokumentierte partielle Erdeingriffe konnten im Norden des Schlosshofes Fundamente, Pfostensetzungen und Fußbodenreste von früheren Nebengebäuden sowie vier hölzerne Wasserleitungen mit dendrochronologischen Daten des späten 16. und des frühen 18. Jh. ermittelt werden. Im Süden des Schlosshofes wurde eine ebenfalls hölzerne Wasserleitung festgestellt.

Der Schutz erstreckt sich auf die im Boden befindliche Denkmalssubstanz sowie die im Gelände sichtbaren Reste des Schlosses von Lieberose einschließlich des vorgelagerten Wirtschaftsareals. Schutzgut sind die unter der Erdoberfläche erhaltenen Reste und Spuren menschlicher Aktivitäten wie im Boden erhaltene gegenständliche Funde, Befunde und der

zwischen ihnen bestehende Kontext. Die durch die Veränderungen der Bodenstruktur entstandenen Befunde dokumentieren Veränderungen der Siedlungs- und Landschaftsstruktur bis zum gegenwärtigen Ist-Zustand.

Das Schutzobjekt ist Zeugnis des Baues von Burg- und Schlossanlagen im deutschen Mittelalter und der Neuzeit und daher eine wichtige Quelle für interdisziplinäre Untersuchungen zur Entstehung und Entwicklung mittelalterlicher Befestigungsanlagen in Brandenburg. Es ist unverzichtbar für die Erforschung der Wirtschaftsweise im deutschen Mittelalter und der frühen Neuzeit. Das Schutzobjekt besitzt darüber hinaus einen außerordentlich hohen Anschauungs- und Demonstrationswert.

---

**Bodendenkmal 12661 Siedlung der Bronzezeit, Dorfkern des deutschen Mittelalters und der Neuzeit, Friedhof des deutschen Mittelalters, Kirche des deutschen Mittelalters, Münzfund der Neuzeit**

Gemarkung:	Straupitz	Fundplatz 8, 9/0 (9)
Flur:	1	
Flurstück:	3/1, 3/2 (teilw.), 8 (teilw.), 9/2 (teilw.), 9/3, 9/4, 12 (teilw.), 13 (teilw.), 14 (teilw.), 15 (teilw.), 23 (teilw.), 69 (teilw.), 83 (teilw.), 84, 85, 86, 90, 91, 92, 98/2 (teilw.), 118 (teilw.), 119, 120, 121 (teilw.), 122, 123 (teilw.), 124 (teilw.), 125, 126, 127, 128, 129, 130, 131, 132, 133, 134, 135, 136, 137, 138, 139, 140, 141, 142, 143, 144, 145, 146, 147, 148, 149, 150, 152/1, 152/3, 152/4, 153, 154, 155, 156, 157, 158, 159/1, 159/2, 160, 161/1, 161/2, 161/3, 162/1, 162/2, 163, 164, 165/1, 165/2, 166, 167, 168, 169, 170, 171/4, 172, 173, 174, 175/1, 175/2, 176, 177, 178, 179/1, 179/2, 180, 181, 182, 183, 184/1, 184/2, 185/2, 186/1, 187, 188, 191, 192, 193/1, 194, 195, 196, 197, 198/1, 198/2, 199, 200, 201, 202, 203/1, 204/3, 205, 207, 208/2, 208/3, 208/7, 208/9, 208/10, 208/11, 209, 210, 211, 212, 213, 214/1, 214/2, 214/3 (teilw.), 215 (teilw.), 216/1, 216/2 (teilw.), 217/2, 217/3, 217/6 (teilw.), 223/1, 223/2, 223/3, 224, 225, 234 (teilw.), 280/3, 281, 282, 283, 284 (teilw.), 285 (teilw.), 286 (teilw.), 287 (teilw.), 288 (teilw.), 289/1, 289/2, 289/3 (teilw.), 290 (teilw.), 291 (teilw.), 292/1, 292/2 (teilw.), 293/3 (teilw.), 294/2 (teilw.), 295 (teilw.), 296 (teilw.), 297/1 (teilw.), 298/1, 299/1, 299/2 (teilw.), 300/1, 300/2 (teilw.), 421, 422, 425, 427, 428, 429, 430, 433 (teilw.), 446 (teilw.), 447 (teilw.), 448, 449 (teilw.), 452 (teilw.), 453 (teilw.), 454 (teilw.), 455 (teilw.), 461, 462, 465, 467, 475, 476, 477, 478, 485, 487, 488, 489, 495 (teilw.), 496 (teilw.), 511, 512, 513, 516, 517, 535, 536, 537, 538, 539, 540, 541 (teilw.), 542, 544	
Flur:	5	
Flurstücke:	79 (teilw.), 89 (teilw.), 92, 93, 94, 95, 96, 97, 98, 99/1, 99/2, 100, 101/1 (teilw.), 101/3 (teilw.), 101/4, 101/5 (teilw.), 233/1 (teilw.), 233/2 (teilw.), 281, 294 (teilw.), 295 (teilw.), 300 (teilw.)	

Ersturkundliche Erwähnung: 1294 Straupitz als „Villa“. Eine erste Kirche wird 1495 genannt, die 1624 durch Feuer zerstört wird. Die nachfolgende Fachwerkkirche mit zwei Vorhallen und 14 Gruften wurde 1828 abgetragen. 1828 - 1832 wurde nach Plänen von Schinkel die heutige Kirche errichtet.

Bei facharchäologisch dokumentierten partiellen Erdingriffen konnte in der Lübbener Straße ein Erosionshorizont mit verrollter urgeschichtlicher Keramik festgestellt werden, südlich der Kirche wurden Feuerstellen, Gruben und Siedlungshorizonte der späteren Bronzezeit/frühen Eisenzeit nachgewiesen, im Bereich des nördlichen Kirchplatzes wurden neuzeitliche Gruben mit schlackehaltiger Verfüllung beobachtet. Auf dem Kirchplatz wurde ein Münzschatz der Neuzeit gefunden. Bei der Baubegleitung zur Sanierung der Schinkelkirche



konnten Fundamentreste der Vorgängerbauten, ältere Fußboden- und Brandhorizonte, Körpergräber und Gräfte mit Särgen dokumentiert werden.

Der Schutz erstreckt sich auf die im Boden befindliche Denkmalsubstanz der im Kartenbild ablesbaren mittelalterlichen/frühneuzeitlichen Dorfanlage von Straupitz. Schutzgut sind die auf und unter der Erdoberfläche erhaltenen Reste und Spuren menschlicher Aktivitäten, wie im Boden erhaltene gegenständliche Funde und Befunde sowie der zwischen ihnen bestehende Kontext. Die durch die Veränderungen der Bodenstruktur entstandenen Befunde dokumentieren Veränderungen der Siedlungs- und Landschaftsstruktur bis zum gegenwärtigen Ist-Zustand.

Die archäologischen Quellen sind ein wichtiger Bestandteil interdisziplinärer Untersuchungen zur Entstehung und Entwicklung des Ortes Straupitz. Sie sind unverzichtbar für die Erforschung der Baugeschichte der älteren Wohn- und Wirtschaftsbauten von Hofparzellen. Das Bodendenkmal ist daher von geschichtlicher, wissenschaftlicher und volkskundlicher Bedeutung.

---

<b>Bodendenkmal</b>	<b>12669</b>	<b>Burg des deutschen Mittelalters, Schloss der Neuzeit</b>
Gemarkung:	Straupitz	Fundplatz 1
Flur:	1	
Flurstücke:	233, 234 (teilw.), 235, 236, 237 (teilw.), 238 (teilw.), 239, 240 (teilw.), 270 (teilw.), 271 (teilw.), 272 (teilw.), 27 (teilw.), 275 (teilw.), 276, 277/3 (teilw.), 277/4 (teilw.), 278/1, 278/2 (teilw.), 279 (teilw.), 495 (teilw.), 496 (teilw.)	

1340 belehnte der Markgraf Ludwig von Brandenburg die Brüder Konrad und Dietrich von Ilow mit dem Hof Straupitz. Weitere Besitzer des Hofes und Ortes, der sich zu einer Niederlausitzer Herrschaft entwickelte, waren die Burggrafen zu Dohna (1447-1578), die Herren von der Schulenburg (1578-1615), von Wallwitz (1615-1655) und von Houwald (1655-1945). 300 m südwestlich von der Kirche liegt das Gutshaus, ein zweigeschossiger Putzbau von 13 zu 5 Achsen, der 1794 erbaut und in der 2. Hälfte des 19. Jh. umgestaltet wurde, heute als Schule genutzt. Das Gutshaus war Anfang des 18. Jh. eine Vierflügelanlage mit Renaissancegiebeln und rundem Turm, die von allen Seiten von einem Wassergraben umgeben war. Eine Karte vom Anfang des 18. Jh. (BLHA, Allgem. Kartensammlung Nr. 1463 Blatt 26) zeigt neben dem Schloss einen separaten Wirtschaftshof ebenfalls von einem Graben umgeben sowie Gärten beiderseits der Straße von der Schlosszugbrücke bis zur Kirche. Die erhaltenen Wohn- und Wirtschaftsgebäude sind heute baulich überformt. Bei facharchäologisch dokumentierten partiellen Erdingriffen wurden im Schlossbereich mehrere Holzverschalte Gräben, Laufhorizonte und eine Holzkopfstraße der früheren Neuzeit beobachtet. Weiter wurden ein Brunnen aus verblatteten Hölzern und eine Schwellbalkenkonstruktion am Südrand des Schlossareals entdeckt.

Der Schutz erstreckt sich auf die im Boden befindliche Denkmalsubstanz sowie die im Gelände sichtbaren Reste des Schlosses von Straupitz einschließlich des ehemaligen Wirtschaftsareals. Schutzgut sind die unter der Erdoberfläche erhaltenen Reste und Spuren menschlicher Aktivitäten, wie im Boden erhaltene gegenständliche Funde und Befunde sowie der zwischen ihnen bestehende Kontext. Die durch die Veränderungen der Bodenstruktur entstandenen Befunde dokumentieren Veränderungen der Siedlungs- und Landschaftsstruktur bis zum gegenwärtigen Ist-Zustand.

Das Schutzobjekt ist Zeugnis des Baues von Burg- und Schlossanlagen im deutschen Mittelalter und der Neuzeit und daher eine wichtige Quelle für interdisziplinäre Untersuchungen zur Entstehung und Entwicklung mittelalterlicher Befestigungsanlagen in

Brandenburg. Es ist unverzichtbar für die Erforschung der Wirtschaftsweise im deutschen Mittelalter und der frühen Neuzeit. Das Schutzobjekt besitzt darüber hinaus einen außerordentlich hohen Anschauungs- und Demonstrationswert.

---

**Bodendenkmal 12429** **Burg des deutschen Mittelalters, Kirche des deutschen Mittelalters und der Neuzeit, Friedhof des deutschen Mittelalters und der Neuzeit, Altstadt des deutschen Mittelalters und der Neuzeit, Schloss der Neuzeit**

Gemarkung: Märkisch Buchholz Fundplatz 8, 9/0 (9)  
 Flur: 6  
 Flurstücke: 16/1, 16/4, 17 (teilw.), 18, 19 (teilw.), 23 (teilw.), 31 (teilw.), 32 (teilw.), 33, 34, 35/1, 36, 37, 38, 39, 40/1, 40/2, 41, 42/1, 42/2, 43, 44, 45, 46/1, 46/2, 47, 48, 49, 50, 51 (teilw.), 52, 53/1, 53/2, 54, 55, 56/2, 56/3, 56/4, 56/5, 57/1, 57/2, 57/3, 57/4, 58/1, 58/2, 58/3, 58/4, 58/5, 59/1, 59/2, 60, 61, 62, 63, 64/1, 65, 66, 67, 68, 70, 71, 72, 73, 74, 75, 76, 77, 78, 79, 80, 81, 82, 83, 84, 85, 86, 87, 88, 89, 90, 91, 92, 93, 94/1, 94/2, 94/3, 95, 96, 97, 99, 100, 101, 102, 103, 104, 105, 106 (teilw.), 107/1, 107/2 (teilw.), 108 (teilw.), 109/1, 109/2, 109/3, 112/1 (teilw.), 112/2, 113, 114, 115, 116, 117, 118, 119 (teilw.), 120/2 (teilw.), 122 (teilw.), 140, 141 (teilw.), 142, 143, 144, 145, 146 (teilw.), 149 (teilw.), 150 (teilw.), 151/1 (teilw.), 151/3 (teilw.), 151/4 (teilw.), 151/5 (teilw.), 153, 156, 157, 159, 160, 161, 162, 163, 164, 165, 166, 167/1, 167/2, 168/1, 168/2, 170, 171, 172, 173, 174, 175, 176, 177, 178, 179, 180, 181, 182, 183, 184, 185, 186, 187, 188, 191, 192, 193, 194, 195, 196, 197, 198, 199, 200, 212 (teilw.), 213, 214, 215, 216/3, 217, 218, 220, 221, 225 (teilw.), 227, 228, 229, 230, 231, 232, 250 (teilw.), 290/1 (teilw.), 303 (teilw.), 304 (teilw.), 305, 376/13 (teilw.), 377, 382 (teilw.), 405, 422, 451, 457, 458/1, 458/2, 458/3, 459, 461, 462, 463, 464, 465, 466, 467, 468, 469, 470, 471/2 (teilw.), 510, 511, 526 (teilw.), 527 (teilw.), 528 (teilw.), 529 (teilw.), 530 (teilw.), 538 (teilw.), 539 (teilw.), 541, 543 (teilw.), 544, 545 (teilw.), 546, 547, 550 (teilw.), 553 (teilw.), 558, 561, 562, 563, 564, 581 (teilw.), 582 (teilw.), 583 (teilw.), 590, 591, 592, 593, 594, 595, 596, 597, 598, 599, 600, 601, 602, 603, 604

Märkisch Buchholz liegt am östlichen Ufer der Dahme in waldreicher Umgebung. 1301 wurde es erstmalig als „Buchholt“ erwähnt und als opidum et castrum beschrieben; 1336 erfolgte eine Erwähnung als „hus“ und 1363-65 als „hof oder hoff“. 1364 zählt es zu den „vesten und steten“, 1393 wird B. ausdrücklich als Städtchen bezeichnet, eine Stadtrechtsverleihung ist im Mittelalter nicht nachweisbar. Die Gehöfte der dorffartigen Siedlung an der alten Verkehrsstraße zwischen Lübben und Königs Wusterhausen liegen um einen rechteckigen Kirch- und Marktplatz. Die Pfarrkirche ist ab 1495 belegt, der sie umgebende Friedhof wurde bis 1740 genutzt. Nordöstlich des Marktplatzes liegt das ehemalige Rentamt, an seiner Stelle wird die ehemalige Burg oder Schloss vermutet. Das Schloss wird als Vergeltung für Umtriebe adliger Raubritter 1504 zerstört. Nach dem großen Stadtbrand 1752 wird B. mit königlichen Baugeldern wieder aufgebaut. Seit 1937 wird statt Wendisch Buchholz (üblich ab Anfang des 19. Jh.) die Ortschaft in Märkisch B. umbenannt. 1945 wurde Märkisch Buchholz zu 60 % zerstört. Durch facharchäologisch dokumentierte partielle Erdeingriffe wurden in der Schützenstraße neuzeitliche Bohlen, in der Breiten Straße, Friedrichsstraße und an der Marktsüdseite neuzeitliche Knüppellagen zur Straßenbefestigung entdeckt. In der Schützenstraße wurden außerdem mittelalterliche Grubenreste, an der südlichen Seite des Marktes Pfostenstandspuren und Reste spätmittelalterliche Straßenhorizonte dokumentiert. Im südlichen und östlichen Teil des Stadtzentrums der Stadt konnte eine rechteckige neuzeitliche Grabenanlage nachgewiesen werden. Das hohe Fundaufkommen bestand in

der Mehrzahl aus neuzeitlicher glasierter Keramik und zu einem geringeren Teil aus mittelalterlicher Keramik in Form von harter Grauware und heller Ware. Im Rahmen einer Notbergung wurden westlich der Kirche „Am Markt“ 87 Bestattungen archäologisch und anthropologisch dokumentiert.

Der Schutz erstreckt sich auf die im Boden befindliche Denkmalsubstanz der noch gut im Kartenbild ablesbaren mittelalterlich/neuzeitlichen Stadtanlage. Schutzgut sind die unter der Erdoberfläche erhaltenen Reste und Spuren menschlicher Aktivitäten wie im Boden erhaltene gegenständliche Funde, Befunde und der zwischen ihnen bestehende Kontext. Die durch Veränderungen der Bodenstruktur entstandenen Befunde dokumentieren Veränderungen der Siedlungs- und Landschaftsstruktur bis zum gegenwärtigen Ist-Zustand. Auf Grund der starken baulichen Zerstörung kommt den archäologischen Quellen eine besondere Bedeutung zu.

Archäologische Quellen sind wichtiger Teil interdisziplinärer Untersuchungen zur Entstehung und Entwicklung der in seiner heutigen baulichen Gestalt überwiegend auf das 18. und 19. Jh. zurückzugehenden Altstadt. Sie sind unverzichtbar für die Erforschung der Baugeschichte der Kirche und der älteren Wohn- und Wirtschaftsbauten der einzelnen Grundstückspartellen. Die Analyse der Bestattungen des Kirchhofes ermöglicht Aussagen zu den Jenseitsvorstellungen und den Lebensbedingungen der Bevölkerung der vergangenen Jahrhunderte. Das Bodendenkmal ist darüber hinaus eine Quelle für die Erforschung der Entstehung der Altstadt, ihrer baulichen und wirtschaftlichen Entwicklung sowie der religiösen und kulturellen Traditionen bis in die Neuzeit. Das Bodendenkmal ist aus den genannten Gründen von geschichtlicher, wissenschaftlicher und volkskundlicher Bedeutung. Das Schutzobjekt ist zudem Zeugnis des Baues von Burg- und Befestigungsanlagen im deutschen Mittelalter und der frühen Neuzeit und daher eine wichtige Quelle für interdisziplinäre Untersuchungen zur Entstehung und Entwicklung mittelalterlicher Befestigungsanlagen in Brandenburg. Es ist darüber hinaus unverzichtbar für die Erforschung der Wirtschaftsweise im deutschen Mittelalter und der frühen Neuzeit. Das Bodendenkmal ist aus diesen Gründen von geschichtlicher und wissenschaftlicher Bedeutung.

---

<b>Bodendenkmal</b>	<b>12541</b>	<b>Dorfkern, Kirche, Friedhof und Turmhügel des deutschen Mittelalters und der Neuzeit; Schloss der Neuzeit</b>
Gemarkung:	Münchehofe	Fundplatz 3 und 4
Flur:	2	
Flurstücke:	38 (teilw.), 40/2 (teilw.), 41 (teilw.), 48 (teilw.), 49 (teilw.), 50/1 (teilw.), 50/2 (teilw.), 51, 52, 53/1, 53/2 (teilw.), 58, 60/1 (teilw.), 61, 62, 63 (teilw.), 64, 65, 66, 67, 68, 69, 70, 71, 72, 73/1, 73/2, 74/1, 76, 77, 78, 79, 80, 81, 82, 83, 84/1, 84/2, 85, 86, 87, 88, 89, 90, 91, 92, 93, 94, 95, 97/1 (teilw.), 97/2 (teilw.), 97/3 (teilw.), 98, 99, 100 (teilw.), 101, 102, 103, 104, 105, 106/1, 106/2, 107/1, 107/2, 107/3, 108, 109 (teilw.), 110/4 (teilw.), 110/5 (teilw.), 115 (teilw.), 116 (teilw.), 117 (teilw.), 122 (teilw.), 127 (teilw.), 196 (teilw.), 198 (teilw.), 321 (teilw.), 357, 358, 359, 360, 361, 362, 364 (teilw.), 365 (teilw.)	
Flur:	4	
Flurstücke:	16 (teilw.), 18 (teilw.), 19 (teilw.), 20 (teilw.), 21 (teilw.), 22, 23, 24, 25, 26/2, 27, 28, 29/1, 29/2, 30, 31, 32, 33, 34, 35, 36 (teilw.), 37, 38 (teilw.), 39 (teilw.), 43, 44, 45 (teilw.), 46 (teilw.), 47 (teilw.), 48/1, 48/2, 48/3, 48/4, 48/5, 48/6, 48/7, 49, 50 (teilw.), 52 (teilw.), 53 (teilw.), 54, 55, 56 (teilw.), 57, 58, 59, 60/1 (teilw.), 60/2, 61/1 (teilw.), 61/2, 63 (teilw.), 64 (teilw.), 234 (teilw.), 337 (teilw.), 338 (teilw.), 566, 567, 568, 569	

Der mittelalterliche Ortskern von Münchehofe ist ein Straßendorf; im Ostteil der Anlage befindet sich die Kirche. Am westlichen Ende des Dorfes liegt der Gutsbereich, in dem sich die mittelalterliche Burganlage (Turmhügel) befindet. Seine urkundliche Ersterwähnung erfuhr das Dorf als „Monchhoffe“ im Jahre 1462. Bodendenkmalpflegerische Dokumentationsmaßnahmen 1997 und 2007 erbrachten u. a. mittelalterliche Überreste (vor allem Keramikmaterial).

Der Schutz erstreckt sich auf die im Boden befindliche Denkmalsubstanz der noch sehr gut im Kartenbild ablesbaren mittelalterlich/frühneuzeitlichen Dorfanlage einschließlich des Friedhofes, des Untergrundes der Kirche und des Gutsbereiches. Schutzgut sind die unter der Erdoberfläche erhaltenen Reste und Spuren menschlicher Aktivitäten wie im Boden erhaltene gegenständliche Funde, Befunde und der zwischen ihnen bestehende Kontext. Die durch Veränderung der Bodenstruktur entstandenen Befunde dokumentieren Veränderungen der Siedlungs- und Landschaftsstruktur bis zum gegenwärtigen Ist-Zustand.

Archäologische Quellen sind wichtiger Teil interdisziplinärer Untersuchungen zur Entstehung und Entwicklung der in seiner heutigen baulichen Gestalt überwiegend auf das 18. und 19. Jh. zurückgehenden Dorfanlage. Sie sind unverzichtbar für die Erforschung der Baugeschichte der Kirche und der älteren Wohn- und Wirtschaftsbauten der einzelnen Hofparzellen. Die Analyse der Bestattungen des Kirchhofes ermöglicht Aussagen zu den Jenseitsvorstellungen und den Lebensbedingungen der Bevölkerung der vergangenen Jahrhunderte. Das Schutzobjekt ist außerdem Zeugnis des Baues von Burg- und Befestigungsanlagen im deutschen Mittelalter und der frühen Neuzeit. Es ist eine wichtige Quelle für interdisziplinäre Untersuchungen zur Entstehung und Entwicklung mittelalterlicher Befestigungsanlagen in Brandenburg. Darüber hinaus ist es unverzichtbar für die Erforschung der Wirtschaftsweise im deutschen Mittelalter und der frühen Neuzeit. Das Bodendenkmal ist daher von geschichtlicher, wissenschaftlicher und volkskundlicher Bedeutung.

<b>Bodendenkmal</b>	<b>12665</b>	<b>Altstadt des deutschen Mittelalters und der Neuzeit</b>
Gemarkung:	Teupitz	Fundplatz 9/0 (9)
Flur:	2	
Flurstück:	395 (teilw.)	
Flur:	5	
Flurstücke:	1, 2, 3, 4/1, 4/2, 5, 6, 7, 8, 9, 10, 11, 12, 13, 14, 15, 16, 17, 18, 19, 20, 21, 22, 25, 26/3, 26/4, 26/5, 26/6, 27/2, 27/3, 27/4, 28, 29, 30, 31, 32, 33/1, 34/1, 34/2, 36, 37, 38, 39, 63/1 (teilw.), 63/3 (teilw.), 67, 69/3, 69/4, 75, 86, 96, 136, 242, 243, 244, 245, 246, 247, 248, 249, 251, 253, 254, 255, 256, 257, 258, 259, 260, 261, 262, 263, 264, 265, 266, 267, 268, 269, 271 (teilw.), 272 (teilw.), 278, 279, 280, 281, 282, 284 (teilw.), 285 (teilw.), 286, 287 (teilw.), 289 (teilw.), 290, 291 (teilw.), 292, 293, 294, 295, 296, 297, 298, 299, 300 (teilw.), 301, 302, 303, 304, 305, 306, 307, 309 (teilw.), 331, 332, 333, 334, 348, 349, 360,361	

Die Stadt Teupitz entwickelte sich als Ansiedlung kleiner Bauern, Handwerker und Gewerbetreibender, die mit der Burg (Wasserschloss) durch eine schmale Landzunge und durch eine Zugbrücke verbunden war. Die Burgsiedlung war Mittelpunkt einer Herrschaft über mehrere Dörfer der Schenken von Schenkendorf zu Teupitz (1330 bis 1717). Der Ortskern wird von zwei sich gabelnden Straßen gebildet, an deren Scheitelpunkt der angerartig Marktplatz liegt. Teupitz war nicht befestigt. Im Zuge der Städtereform erhielt Teupitz 1809 Stadtrecht, 1831 wurde das Rathaus erbaut. Die Kirche ist ein Backsteinbau des 15. Jh. Bei facharchäologisch begleiteten partiellen Bodeneingriffen konnten mittelalterliche/neuzeitliche Holzbefestigungen der Wege in Feuchtbodenlagen, eine

veränderte mittelalterliche Ortsbebauung mit Erdkellern, Hausbefunde mit Brandvorgängen sowie mittelalterliche Keramik dokumentiert werden.

Der Schutz erstreckt sich auf die im Boden befindliche Denkmalsubstanz der noch gut im Kartenbild ablesbaren frühneuzeitlichen Ortsanlage Teupitz. Schutzgut sind die unter der Erdoberfläche erhaltenen Reste und Spuren menschlicher Aktivitäten wie im Boden erhaltene gegenständliche Funde, Befunde und der zwischen ihnen bestehende Kontext. Die durch die Veränderungen der Bodenstruktur entstanden Befunde dokumentieren Veränderungen der Siedlungs- und Landschaftsstruktur bis zum gegenwärtigen Ist-Zustand.

Archäologische Quellen sind wichtiger Bestandteil interdisziplinärer Untersuchungen zur Entstehung und Entwicklung der heutigen Kulturlandschaft. Das Bodendenkmal stellt eine wichtige Quelle zur Erforschung der Lebens- und Umweltverhältnisse der frühdeutschen Bevölkerung im Land Brandenburg dar. Das Bodendenkmal ist daher von geschichtlicher und wissenschaftlicher Bedeutung. Am Seerand bzw. im Niederungsgebiet ist mit der Erhaltung von organischer Bodendenkmalsubstanz zu rechnen.

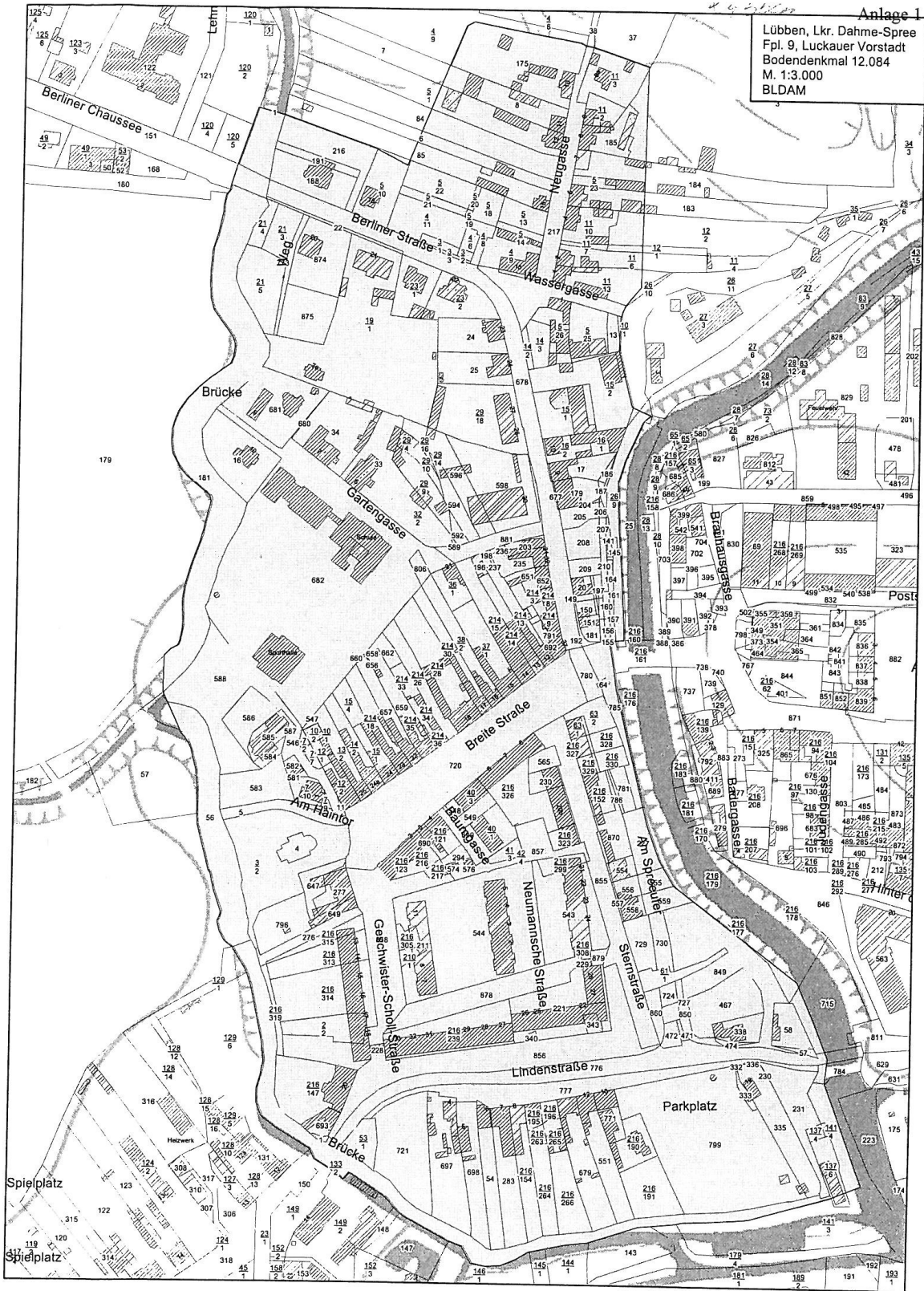
---

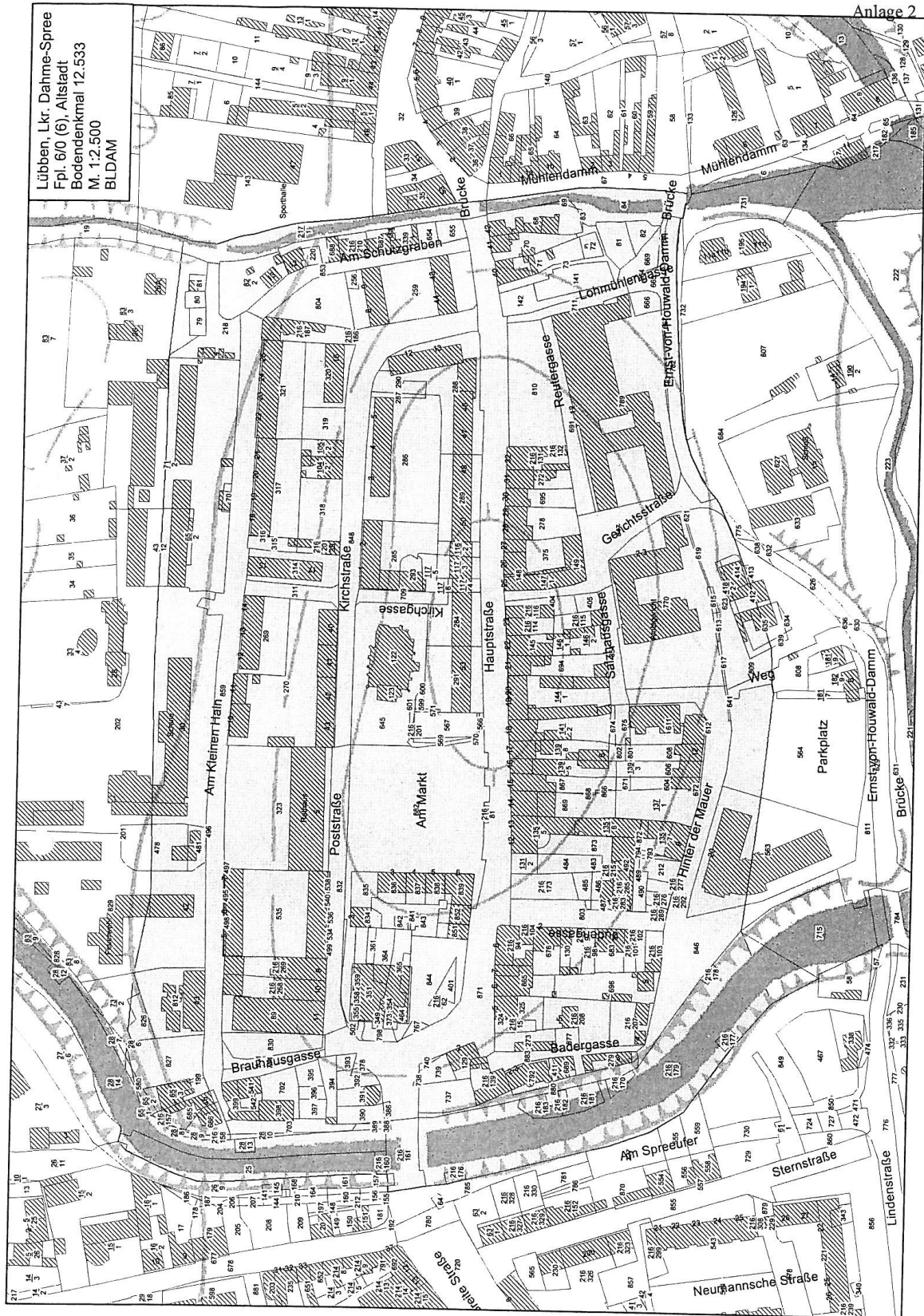
<b>Bodendenkmal</b>	<b>12664</b>	<b>Burg des deutschen Mittelalters, Schloss des slawischen Mittelalters</b>
Gemarkung:	Teupitz	Fundplatz 3
Flur:	2	
Flurstücke:	180, 181, 182, 183/1, 183/2, 184, 186, 189, 190, 191, 192, 382, 388, 389, 390, 391, 392, 393 (teilw.), 394 (teilw.), 395 (teilw.)	

Eine Burg Tuptz wurde erstmals 1307 auf der heutigen Schlosshalbinsel im Teupitzer See erwähnt. Von der spätmittelalterlichen Burganlage sind ein rechteckiger Backsteinturm und Reste der Umfassungsmauer erhalten, außerdem ein Burghaus mit 1788/91 erneuertem Rittersaal. Östlich davon liegt das ehemalige Amtshaus. Die gesamte Anlage wurde 1950 stark umgebaut. Bei facharchäologisch dokumentierten partiellen Erdeingriffen und Notbergungen wurden Schichtenfolgen mit bis zu 13 Bau-, Benutzungs- und Zerstörungsschichten sowie Reste von Holzbauten und des Befestigungsgrabens erfasst. Einzelne dokumentierte ur- und frühgeschichtliche sowie slawische Keramik deuten auf entsprechende Aktivitäten auf der Halbinsel hin.

Der Schutz erstreckt sich auf die im Boden und im Wasser befindliche Denkmalsubstanz des frühdeutschen Bodendenkmals sowie auf die Anseitigkeit der im Gelände noch erkennbaren Befestigungsanlage. Schutzgut sind unter der Erdoberfläche und unter Wasser erhaltenen Reste und Spuren menschlicher Aktivitäten wie im Boden und im See erhaltene gegenständliche Funde, Befunde und der zwischen ihnen bestehende Kontext. Die durch Veränderungen der Bodenstruktur und des Oberflächenreliefs entstandenen Befunde dokumentieren Veränderungen der Siedlungs- und Landschaftsstruktur bis zum gegenwärtigen Ist-Zustand.

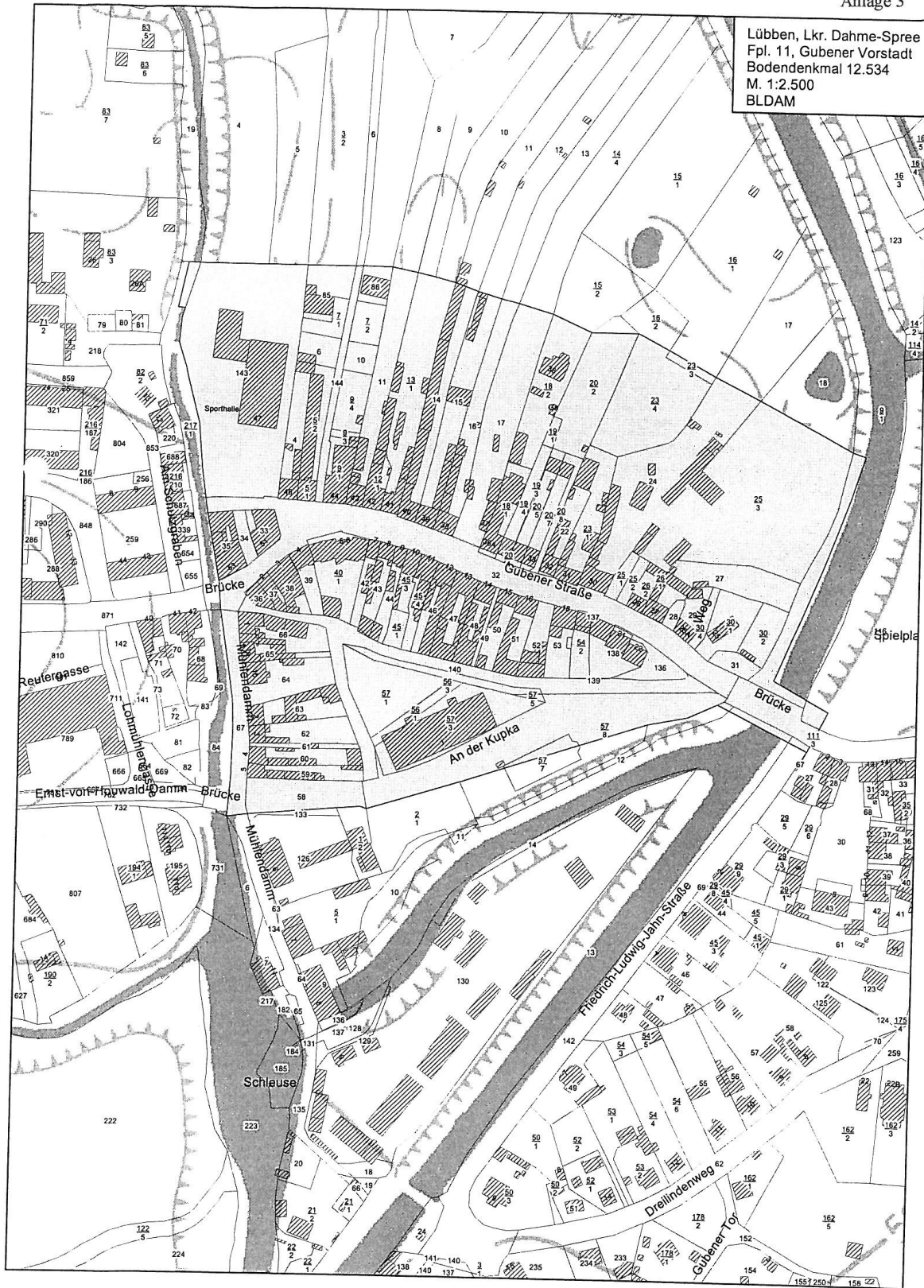
Das Schutzobjekt ist Zeugnis des Baues von Burg- und Schlossanlagen im deutschen Mittelalter und der Neuzeit und daher eine wichtige Quelle für interdisziplinäre Untersuchungen zur Entstehung und Entwicklung mittelalterlicher Befestigungsanlagen in Brandenburg. Es ist unverzichtbar für die Erforschung der Wirtschaftsweise im deutschen Mittelalter und der frühen Neuzeit. Am Wasser bzw. Seerand ist mit der Erhaltung von organischer Bodendenkmalsubstanz zu rechnen. Das Schutzobjekt besitzt darüber hinaus einen außerordentlich hohen Anschauungs- und Demonstrationswert.





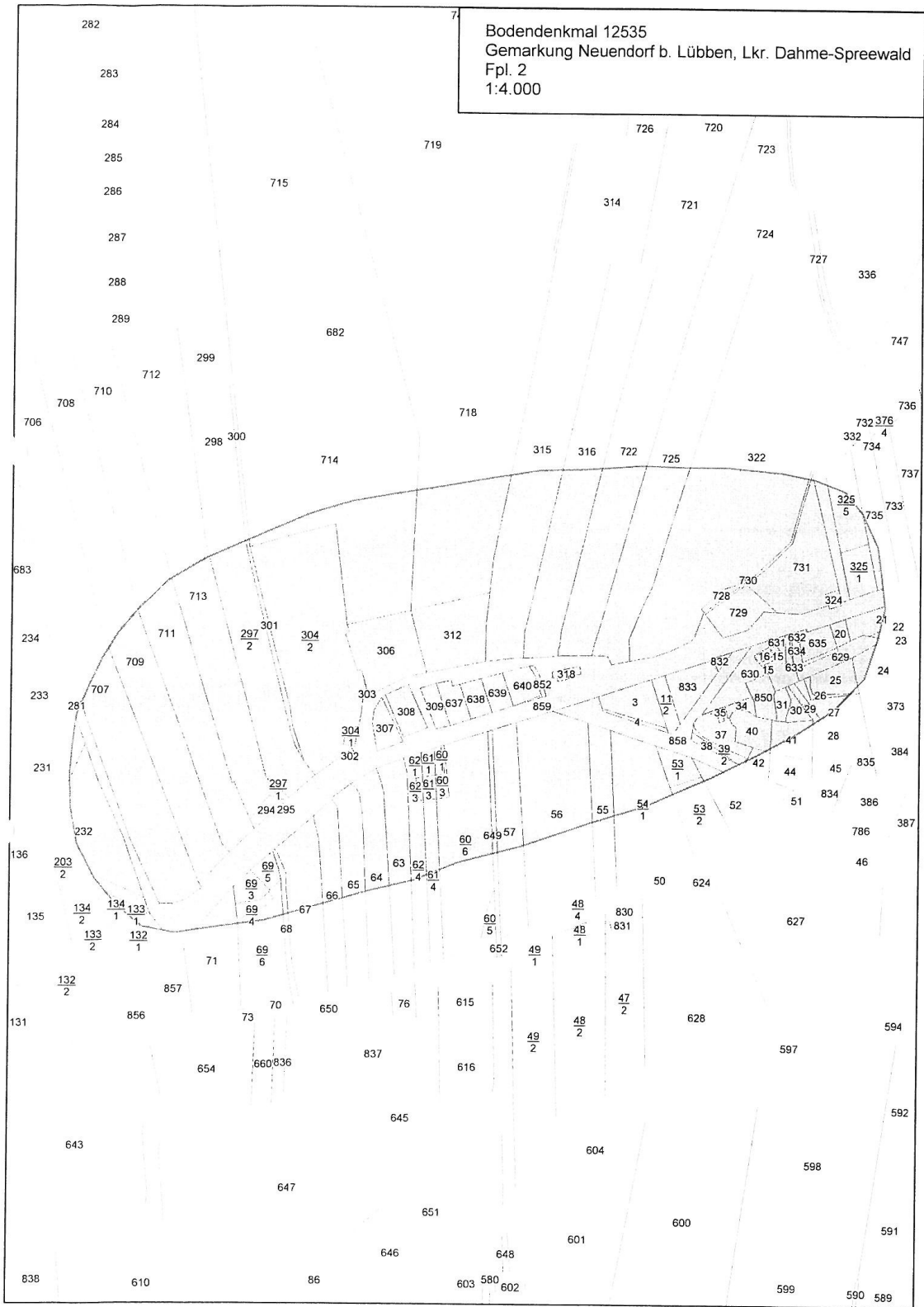
Lübben, Lkr. Dahme-Spree  
Fpl. 6/0 (6), Altstadt  
Bodendenkmal 12.533  
M. 1:2.500  
BLDAM

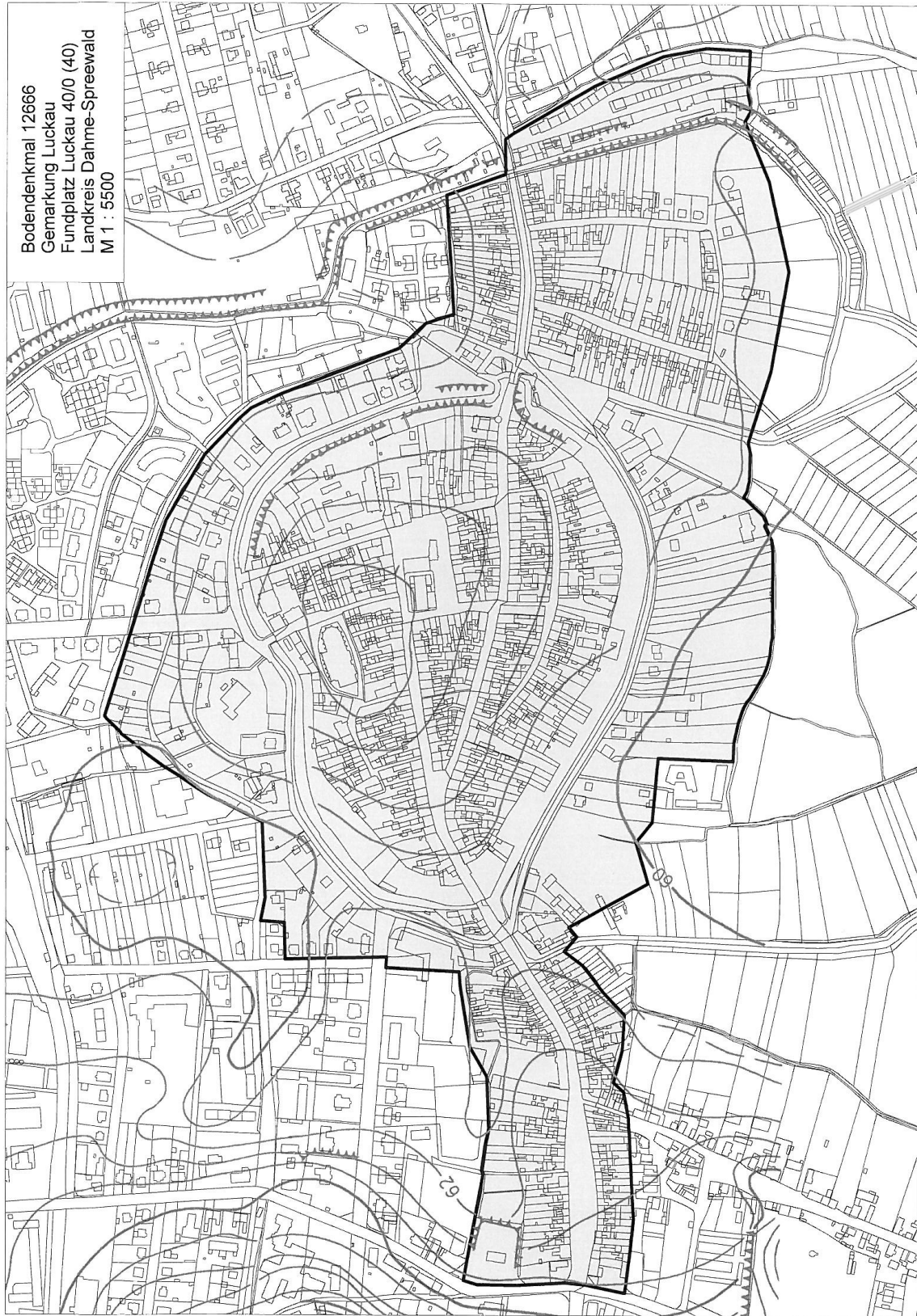


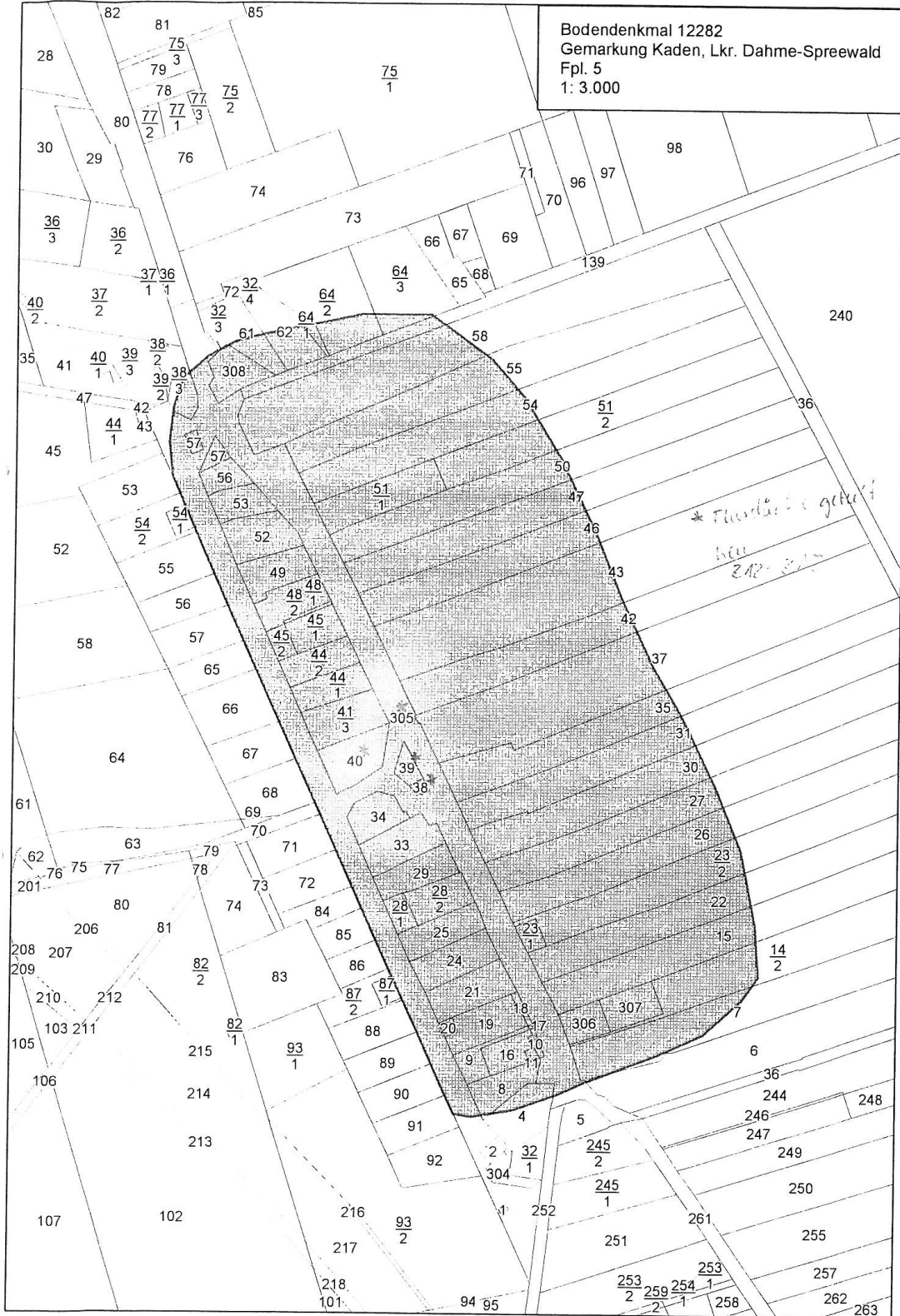


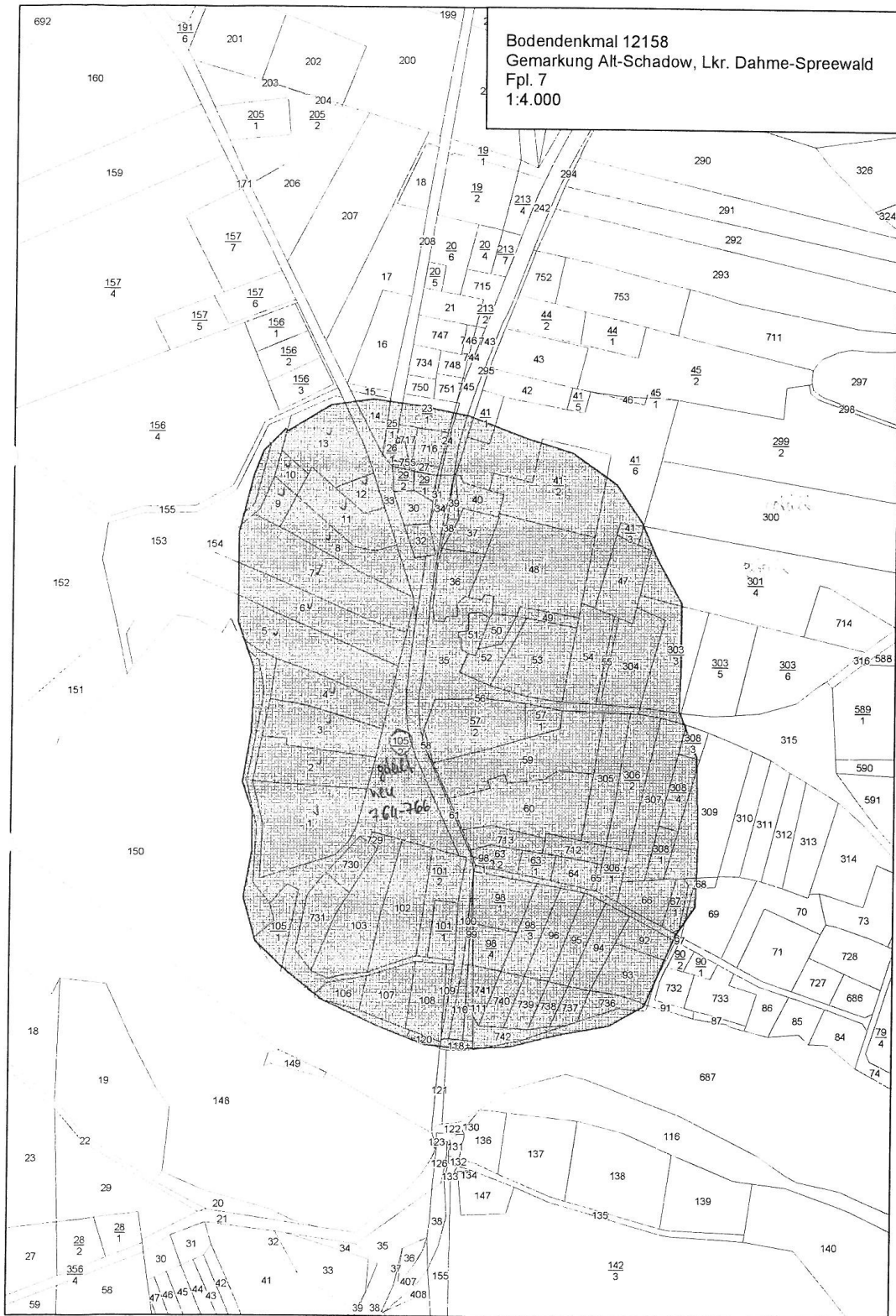
Lützen, Lkr. Dahme-Spree  
Fpl. 11, Gubener Vorstadt  
Bodendenkmal 12.534  
M. 1:2.500  
BLDAM

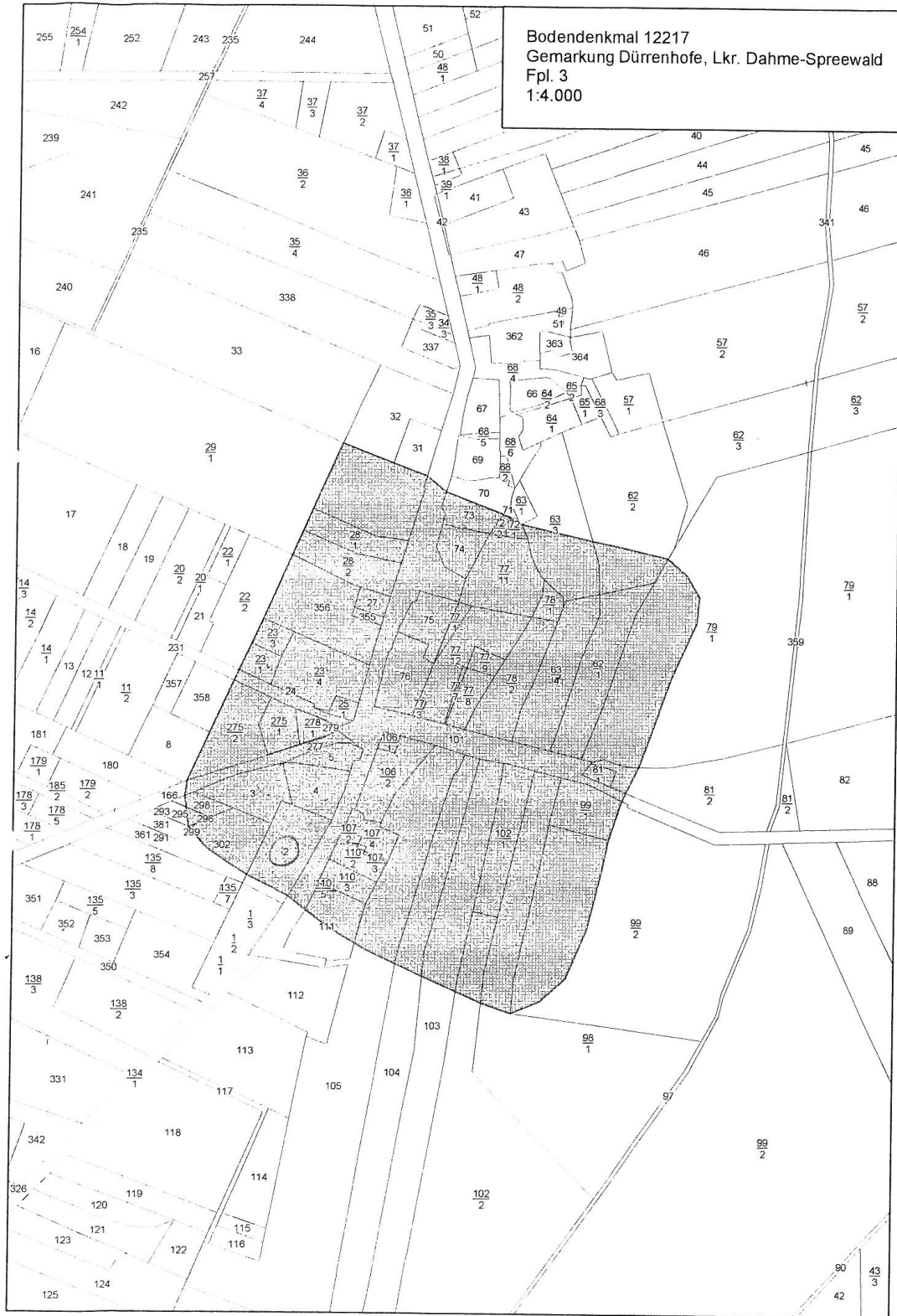


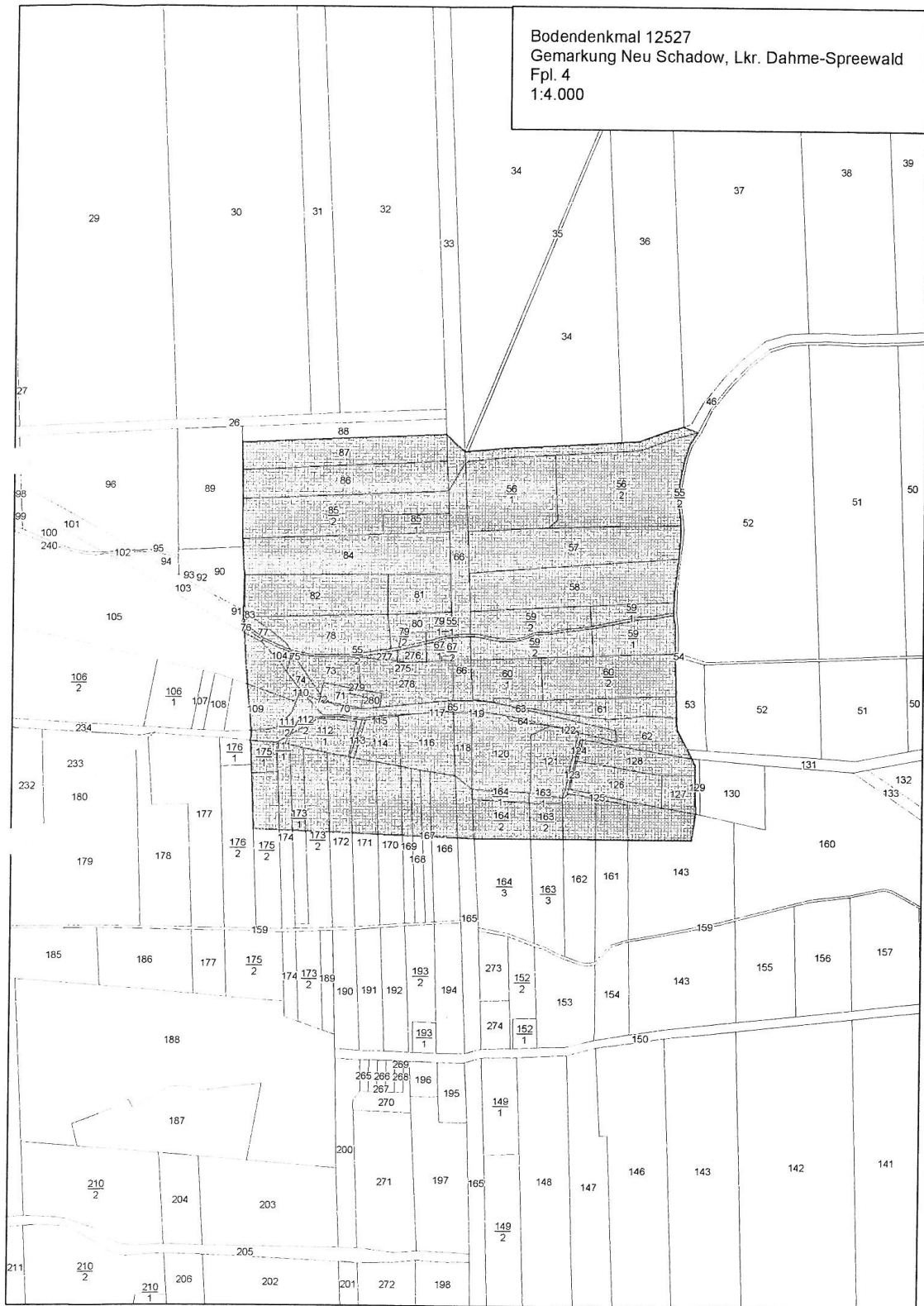




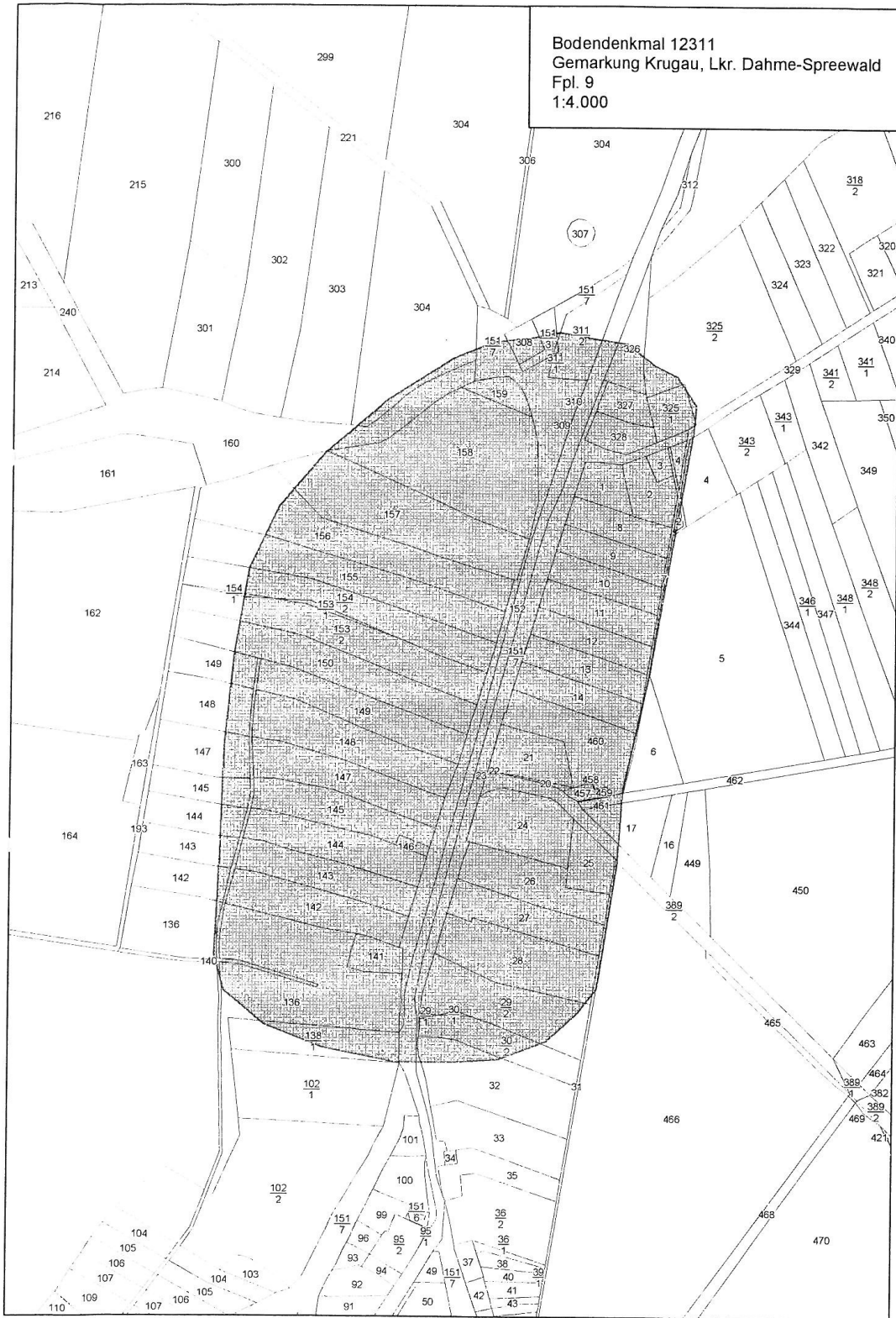


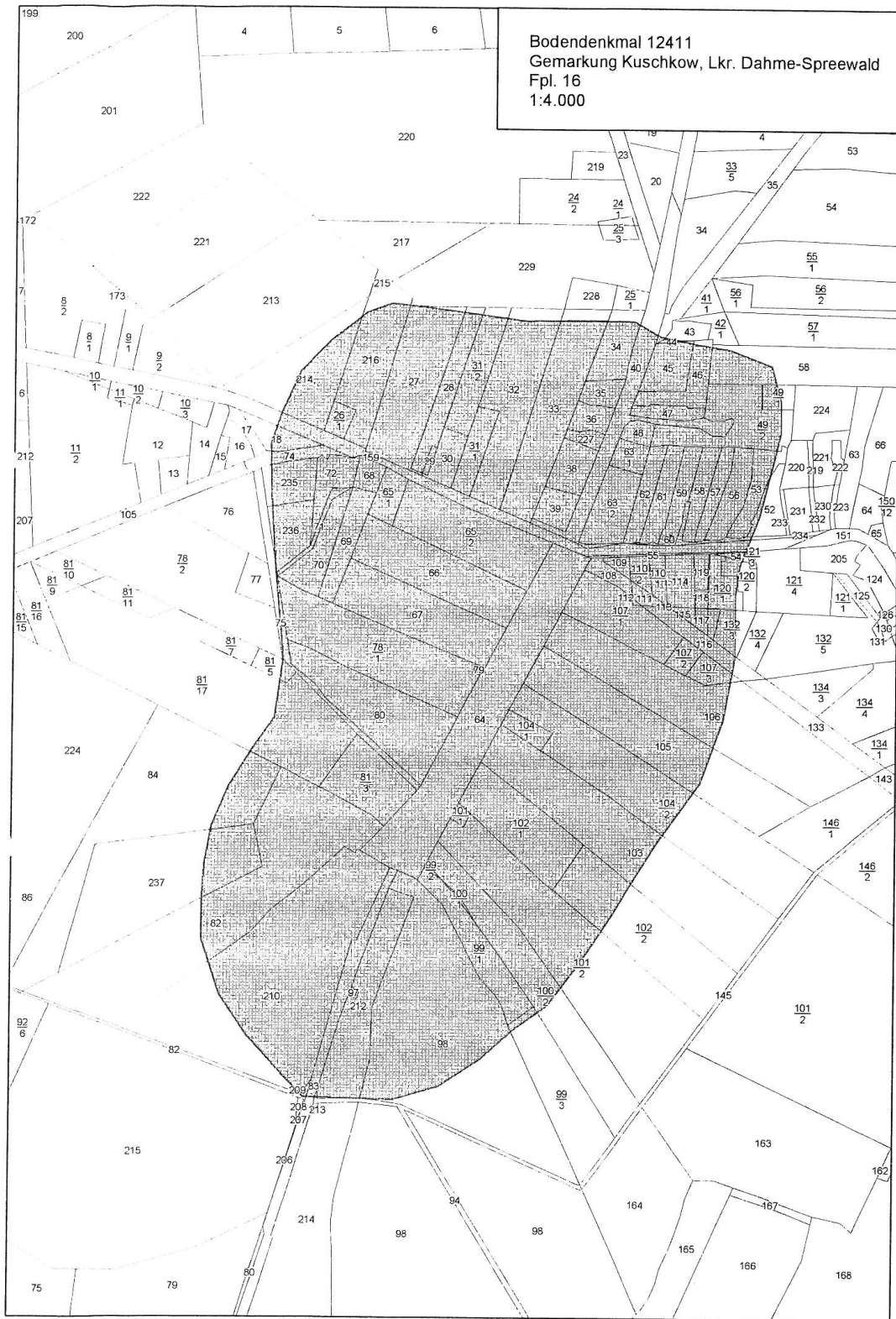




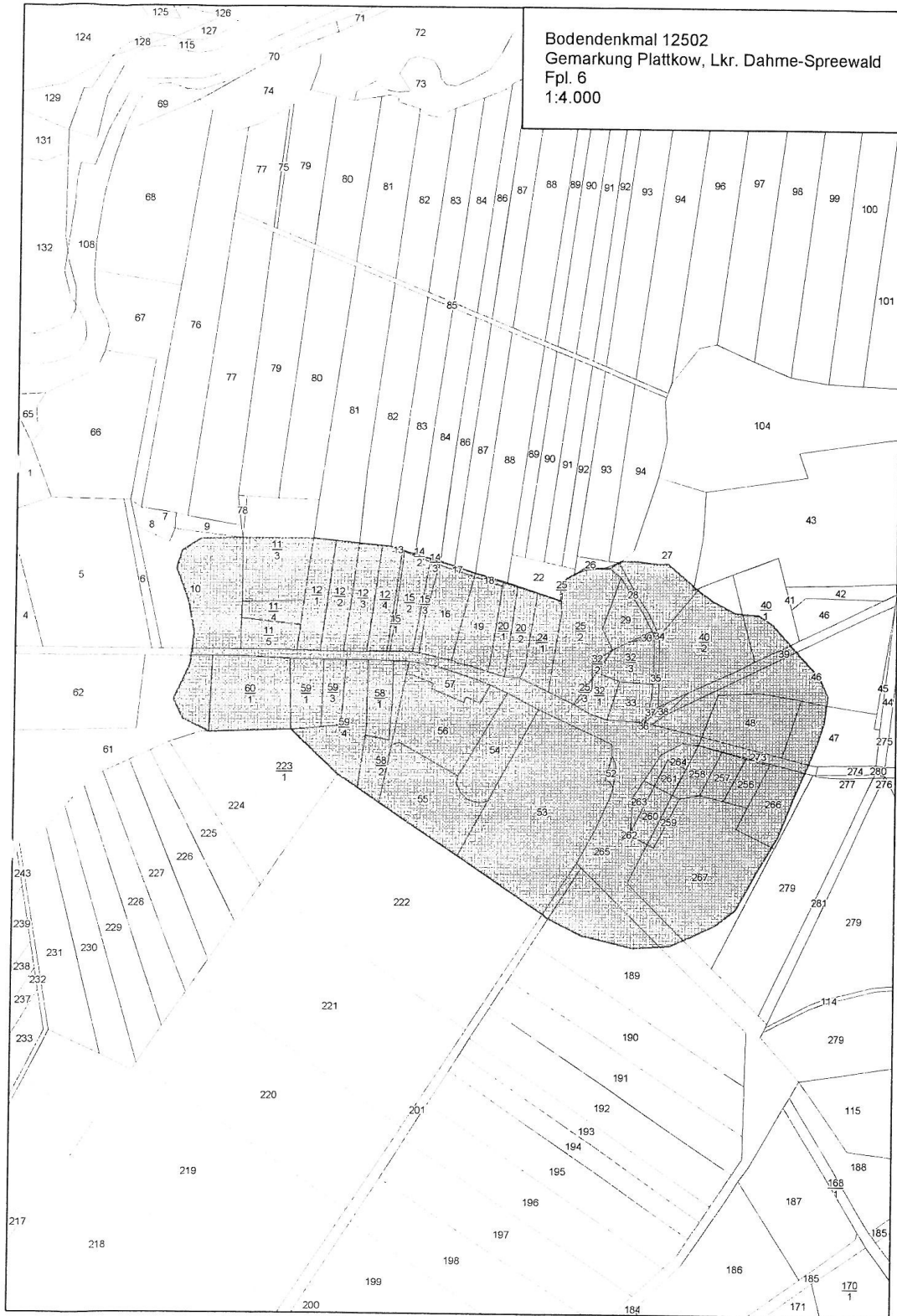




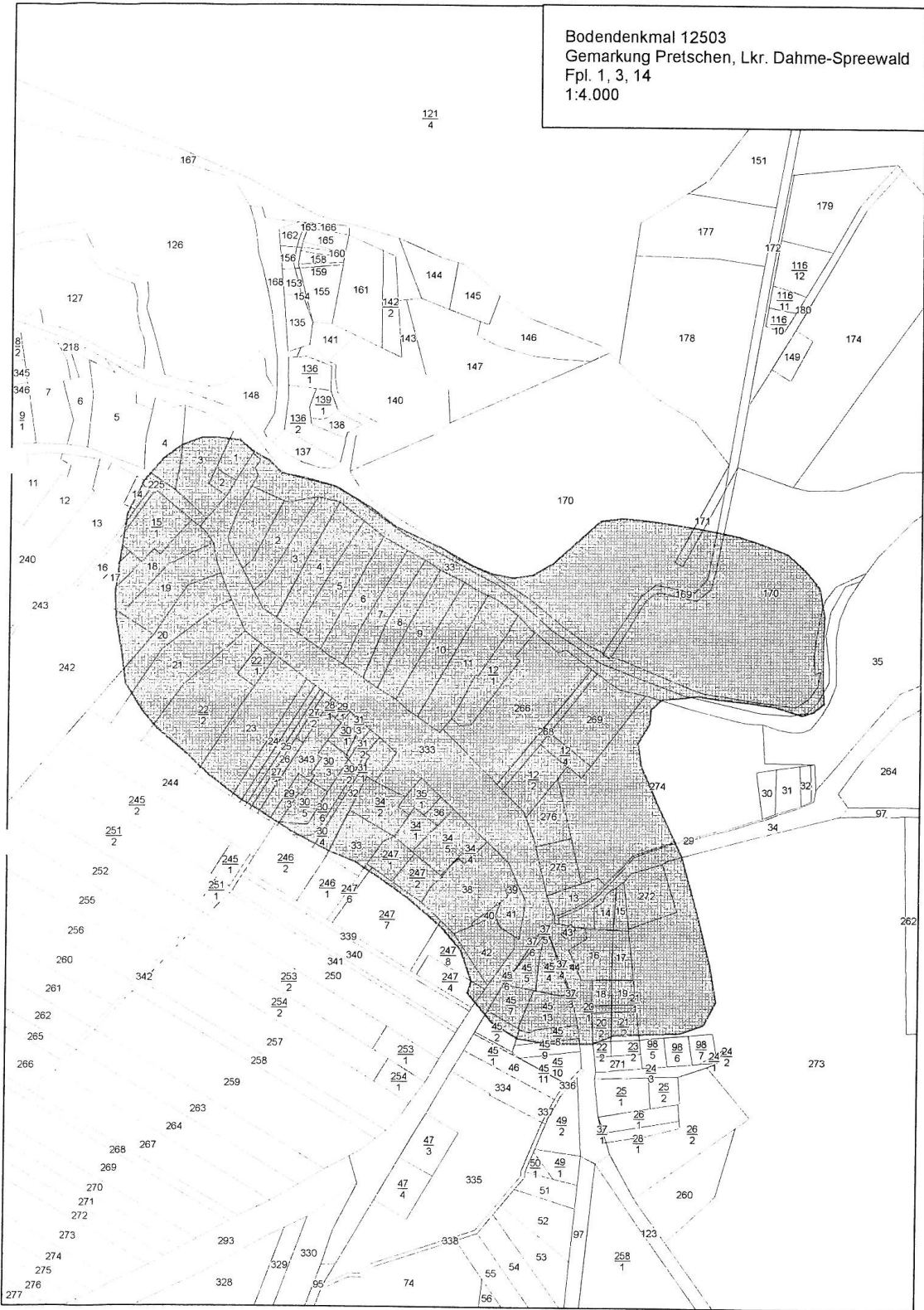


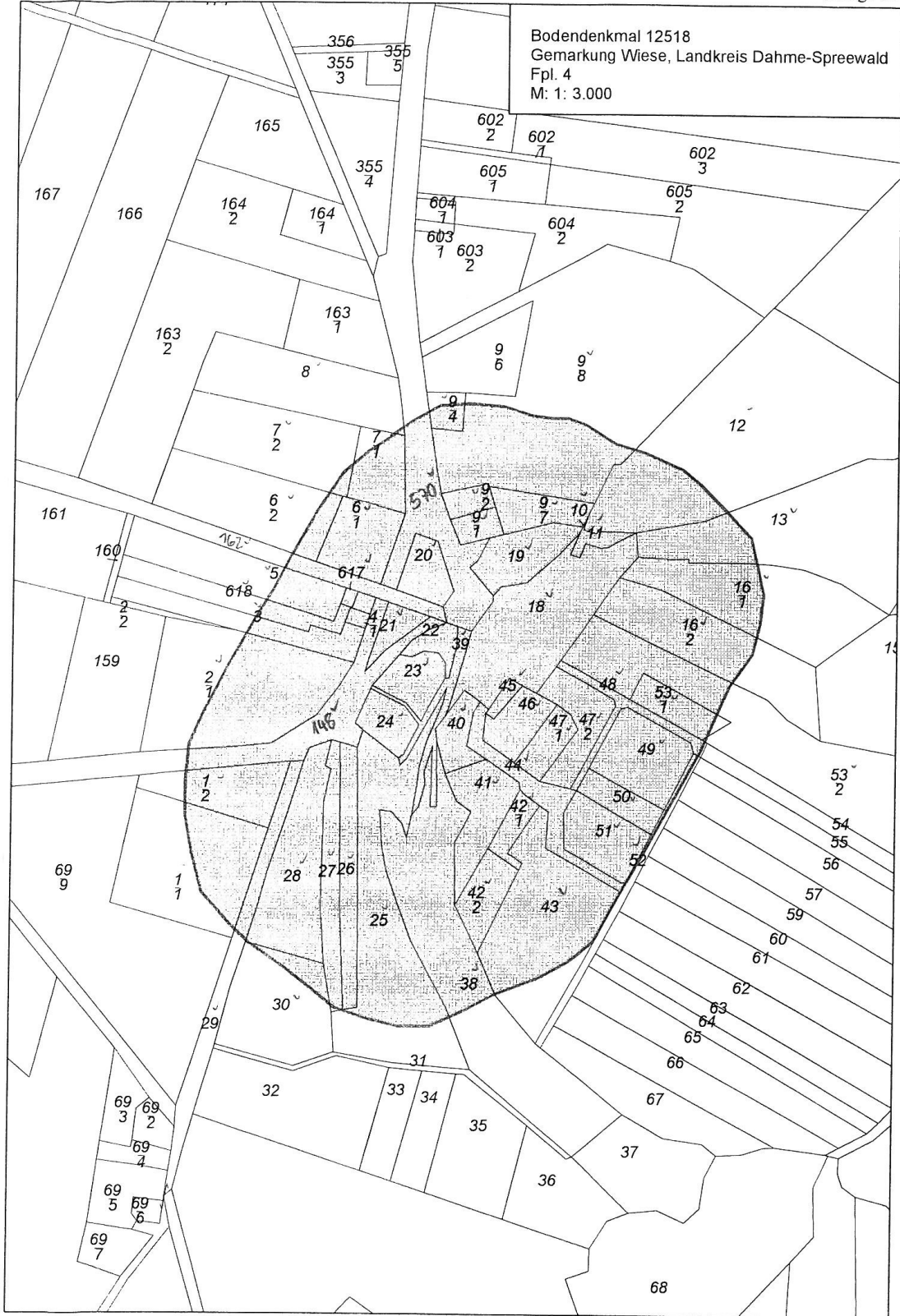


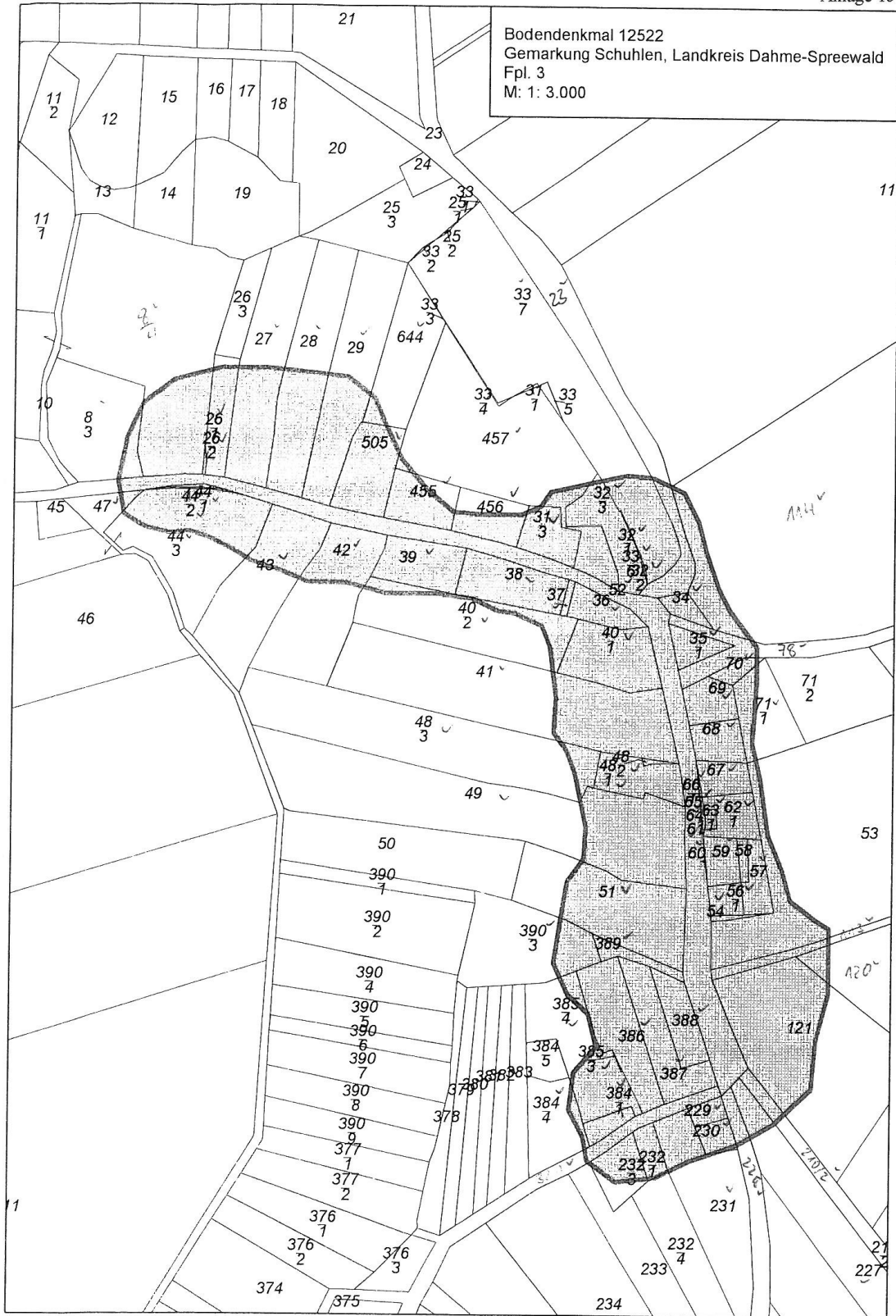




Bodendenkmal 12503  
Gemarkung Pretschen, Lkr. Dahme-Spreewald  
Fpl. 1, 3, 14  
1:4.000





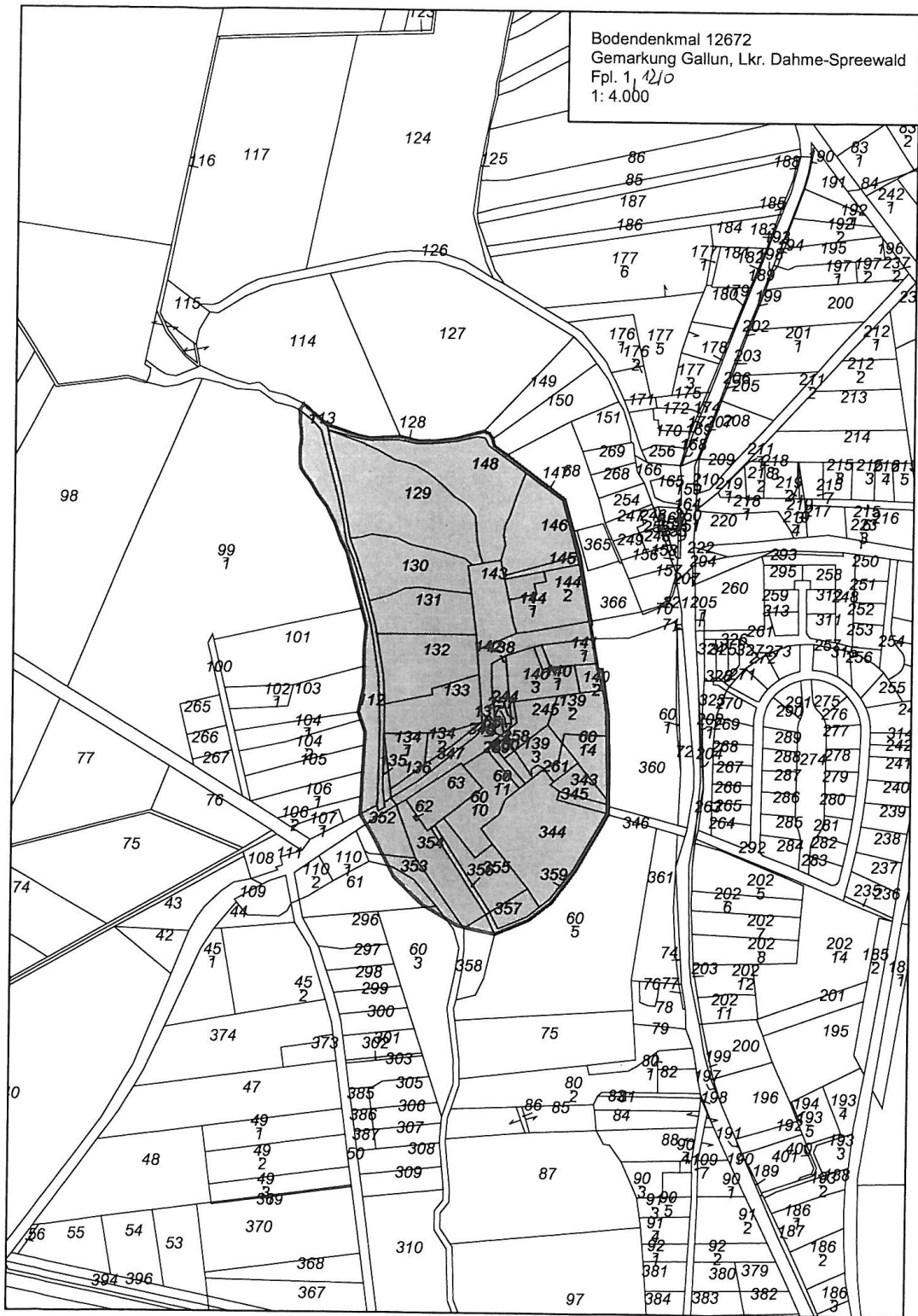




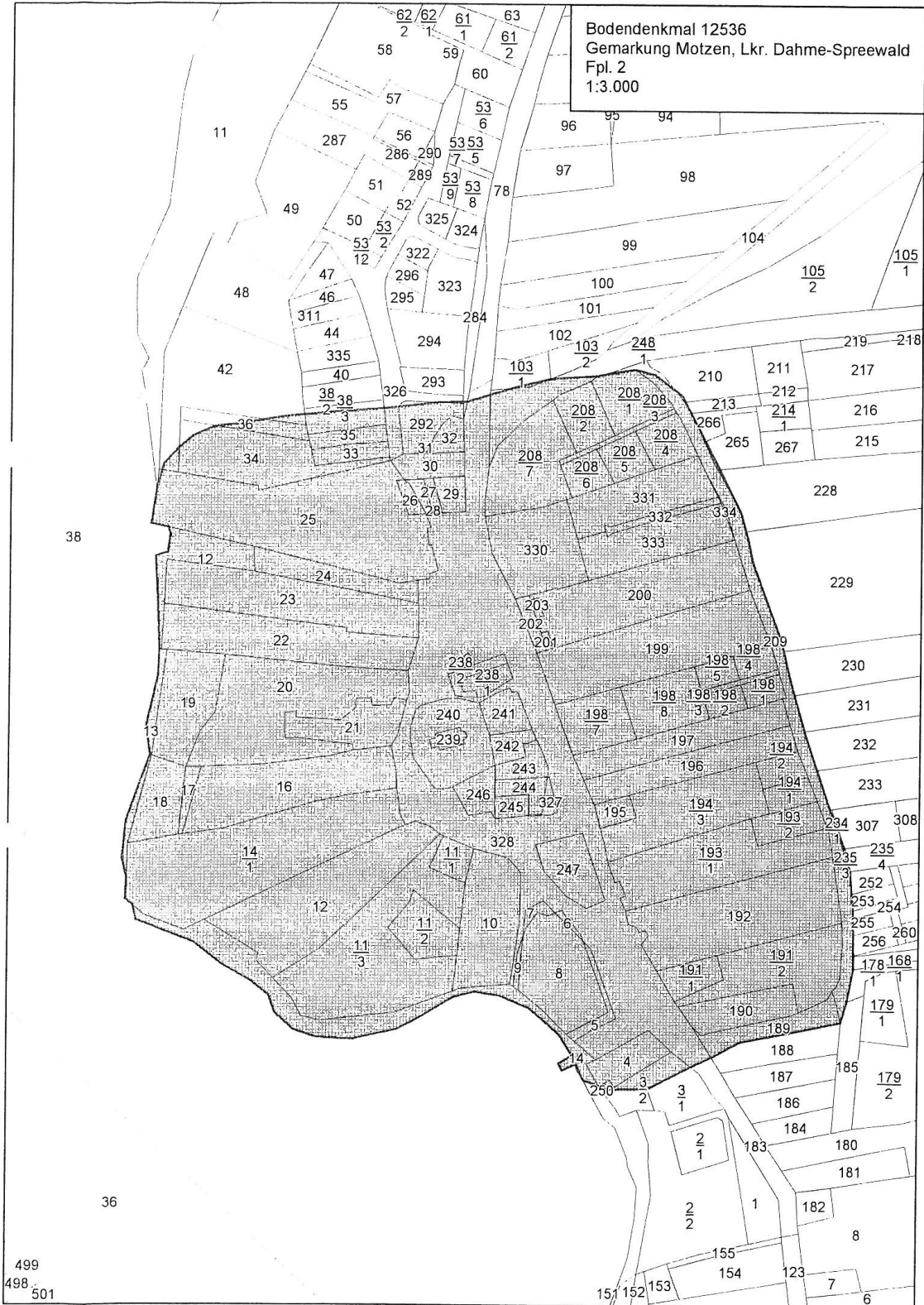




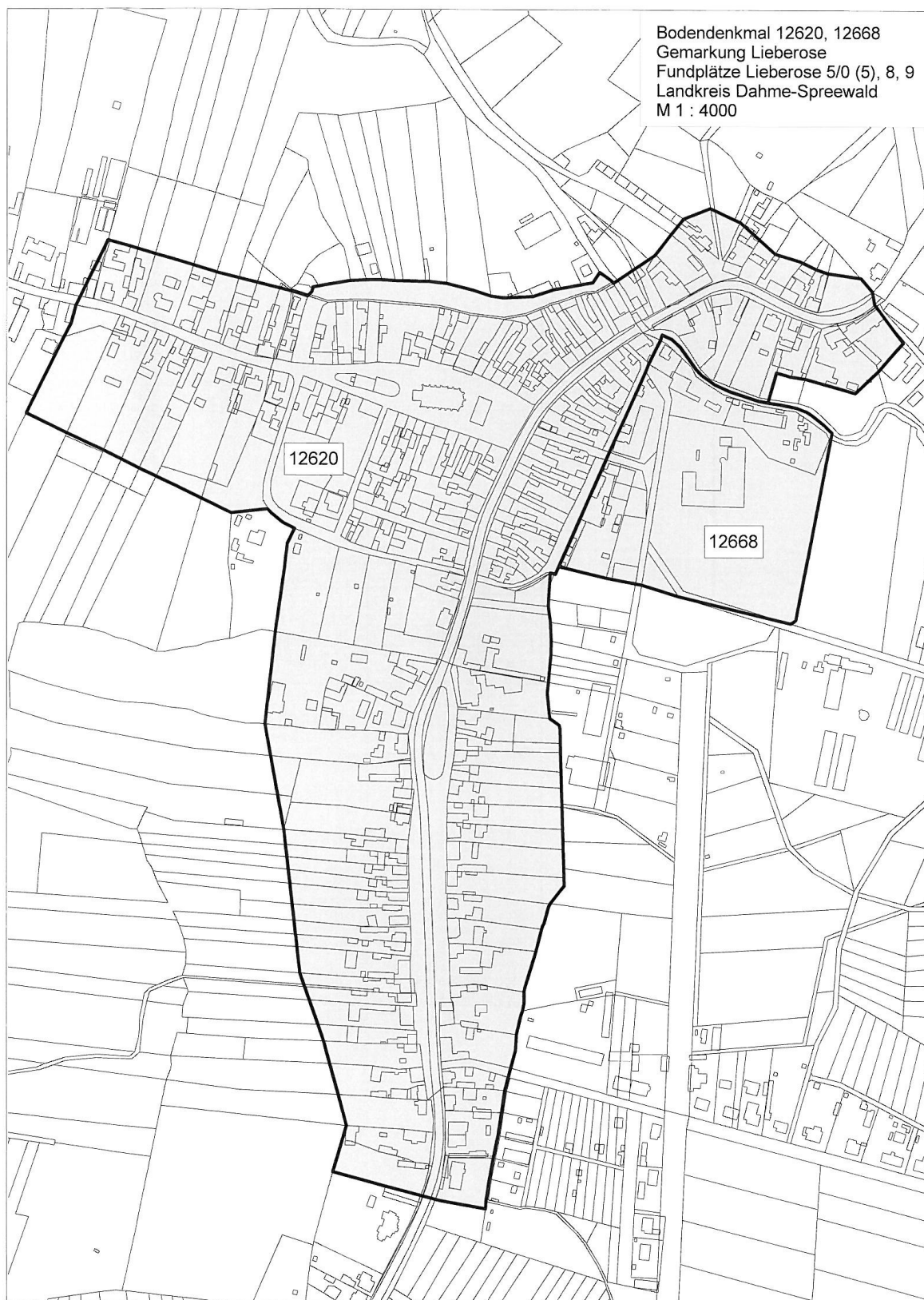


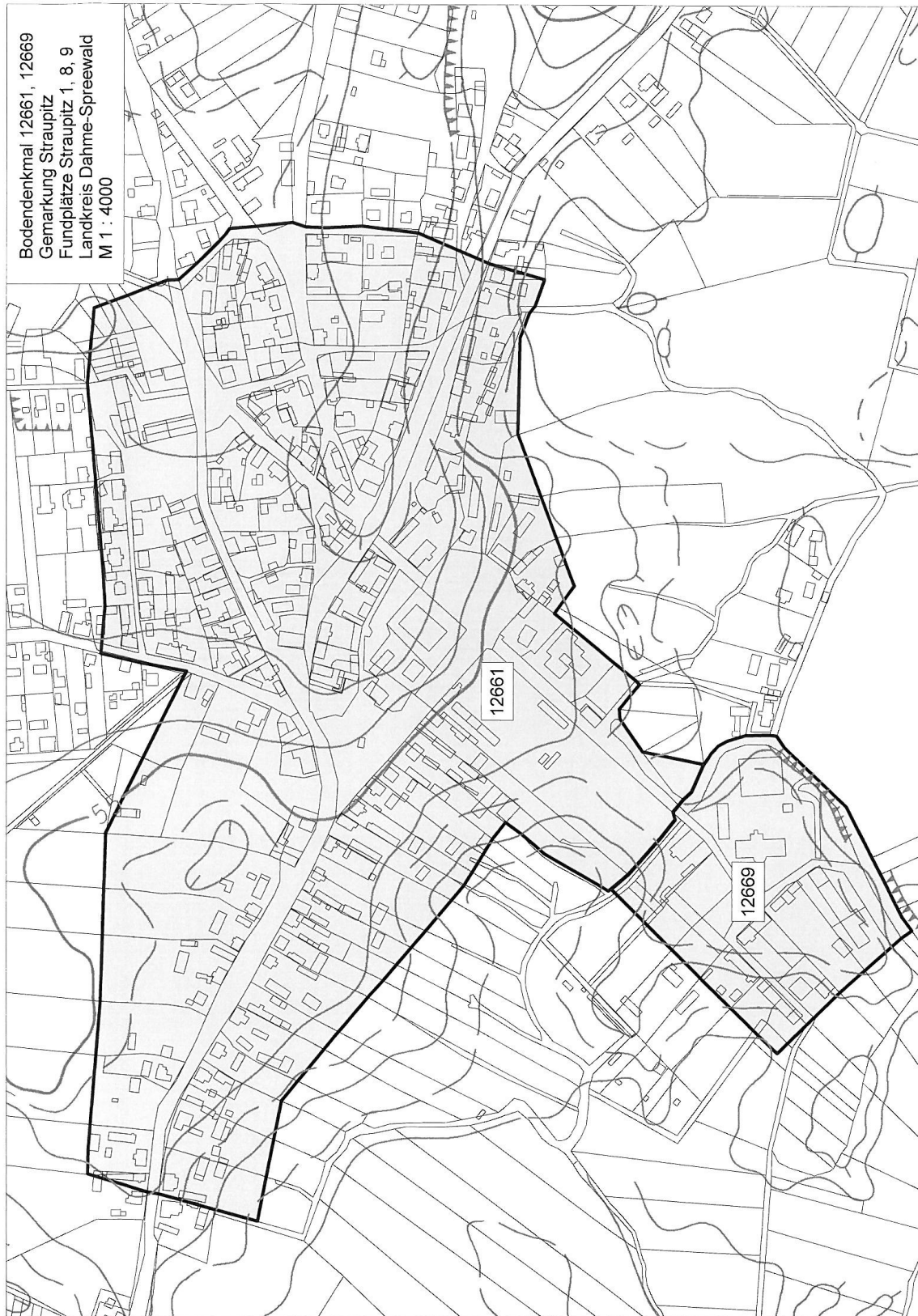




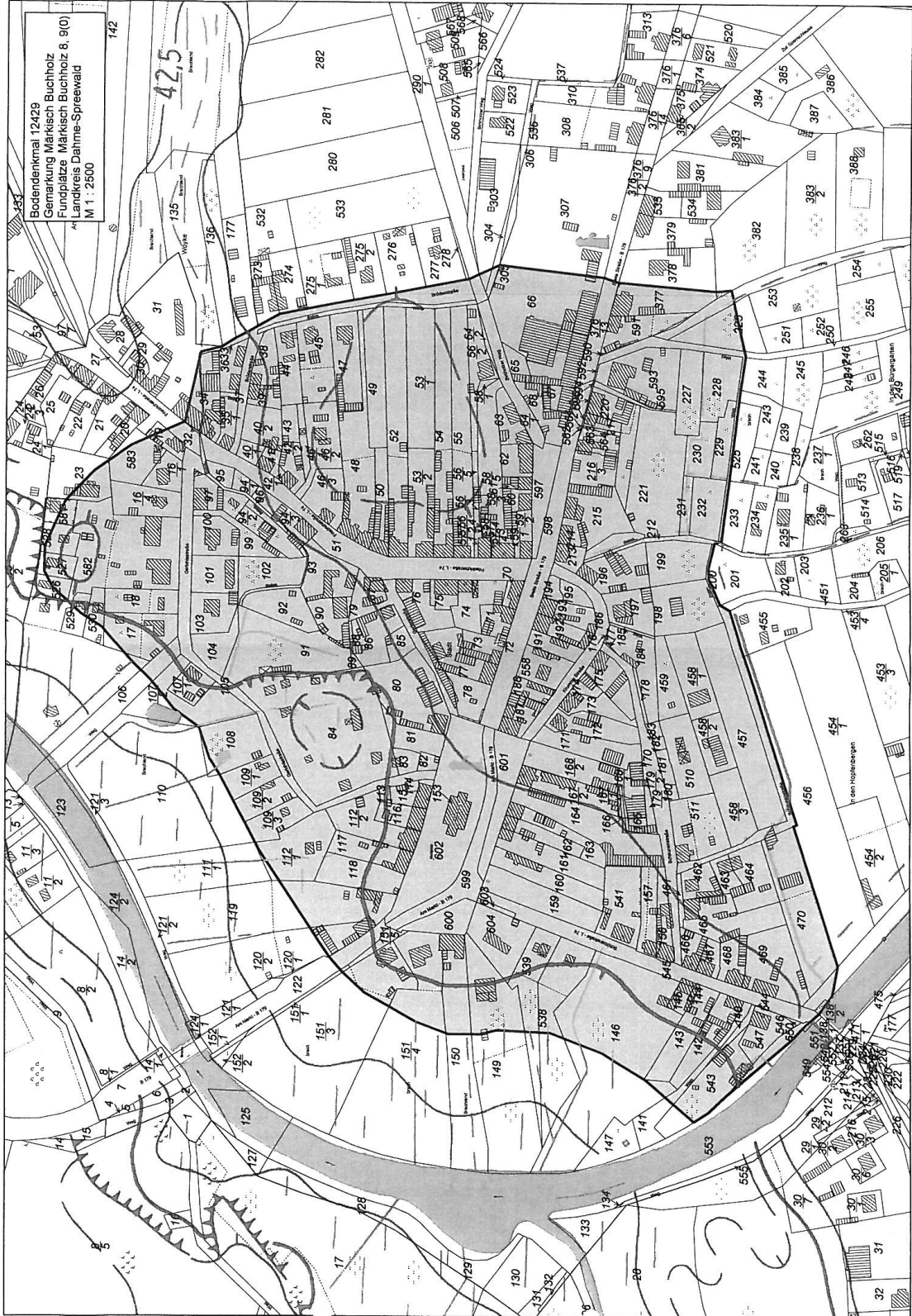
















**Beratungstermine der Ausschüsse des Kreistages des Landkreises Dahme-Spreewald  
im Juni 2010**

<b>Ausschuss</b>	<b>Termin/ Sitzungsort</b>
<b>Gesundheits- und Sozialausschuss (GSA)</b>	07.06.2010, 17.00 Uhr, Großer Beratungsraum, Beethovenweg 14, 15907 Lübben (Spreewald)
<b>Ausschuss für Bauen und Umwelt (ABU)</b>	07.06.2010, 18.30 Uhr, Wehrgruppe Leibsch, Zum Wehr, 15910 Unterspreewald
<b>Ausschuss für Bildung, Sport und Kultur (ABSK)</b>	08.06.2010, 17.00 Uhr, in der Aula der Brandenburgischen Schule für Blinde und Sehbehinderte, Luckenwalder Str. 64, 15711 Königs Wusterhausen
<b>Ausschuss für Wirtschaft, Landwirtschaft und Tourismus (AWLT)</b>	09.06.2010, 17.00 Uhr, Sitzungsraum, Zimmer 116, Brückenstr. 41, 15711 Königs Wusterhausen
<b>Jugendhilfeausschuss (JHA)</b>	09.06.2010, 17.00 Uhr, Großer Beratungsraum, Beethovenweg 14, 15907 Lübben (Spreewald)
<b>Ausschuss für Finanzen, Öffentliche Ordnung und Sicherheit (AFOS)</b>	10.06.2010, 17.00 Uhr, Sitzungsraum, Zimmer 116, Brückenstr. 41, 15711 Königs Wusterhausen
<b>Kreisausschuss (KA)</b>	16.06.2010, 17.00 Uhr, Großer Sitzungssaal, Reutergasse 12, 15907 Lübben (Spreewald)
<b>Kreistag (KT)</b>	30.06.2010, 16.00 Uhr, Großer Sitzungssaal, Reutergasse 12, 15907 Lübben (Spreewald)